










CH	Lieux	ES	Liaison	Total	Temps	Dernière	Secteur
ES		Distance	Distance	Distance	imparti	1° voiture	voiture
<b>Etape 1 Vendredi 30 Mars 2018</b>							
<b>Départ Etape 1</b>							
CH 0	Podium Grasse					15h00	18h30
CH 0A	Cabris - Grand Pré		4,95	4,95	0h10	15h10	18h40
	 <b>Assistance A</b>			<b>4,95</b>	<b>0h20</b>		
CH 0B	Cabris - Grand Pré					15h30	19h00
CH 1	Route des 3 Ponts		1,61	1,61	0h07	15h37	19h07
<b>ES 2</b>	<b>Les 3 Ponts</b>	<b>3,36</b>			<b>3'</b>	<b>15h40</b>	<b>19h10</b>
CH 2	Gréolières		30,25	33,61	0h50	16h30	20h00
<b>ES 2</b>	<b>Gréolières / Col du Castellaras</b>	<b>14,50</b>			<b>3'</b>	<b>16h33</b>	<b>20h03</b>
CH 3	Bramafan (Cipières)		20,71	35,21	0h45	17h18	20h48
<b>ES 3</b>	<b>Bramafan / Gourdon / Caussols</b>	<b>13,40</b>			<b>3'</b>	<b>17h21</b>	<b>20h51</b>
CH 3A	St Vallier de Thiey		14,43	27,83	0h35	17h56	21h26
	 <b>Regroupement</b>				<b>0h50</b>		
CH 3B	St Vallier de Thiey					18h46	22h16
CH 3C	Cabris - Grand Pré		8,55	8,55	0h15	19h01	22h31
	 <b>Assistance B</b>		<b>32,29</b>	<b>74,41</b>	<b>106,50</b>	<b>0h30</b>	
CH 3D	Cabris - Grand Pré					19h31	23h01
CH 3E	Podium Grasse		5,26	5,26	0h15	19h46	23h16
	<b>Total Etape 1</b>	<b>31,26</b>	<b>85,76</b>	<b>117,02</b>			
<b>Etape 2 Samedi 31 Mars 2018</b>							
<b>Départ Etape 2</b>							
CH 3F	Podium Grasse					7h30	11h00
CH 3G	Gréolières les Neiges		43,37	43,37	0h55	8h25	11h55
	 <b>Assistance C</b>			<b>48,63</b>	<b>0h20</b>		
CH 3H	Gréolières les Neiges					8h45	12h15
CH 4	4 Chemins de Thorenc		14,75	14,75	0h20	9h05	12h35
<b>ES 4</b>	<b>Col de Bleine / Le Mas / Aiglun 1</b>	<b>25,80</b>			<b>3'</b>	<b>9h08</b>	<b>12h38</b>
CH 5	Pont des Miolans		14,74	40,54	1h00	10h08	13h38
<b>ES 5</b>	<b>Pont des Miolans / Collongues 1</b>	<b>8,66</b>			<b>3'</b>	<b>10h11</b>	<b>13h41</b>
CH 6	X D2211A / D83 (Amirat)		3,35	12,01	0h15	10h26	13h56
<b>ES 6</b>	<b>Amirat / St Auban 1</b>	<b>12,10</b>			<b>3'</b>	<b>10h29</b>	<b>13h59</b>
CH 6A	Séranon		21,56	33,66	0h40	11h09	14h39
	 <b>Regroupement</b>				<b>1h01</b>		
CH 6B	Séranon					12h10	15h40
CH 6C	Gréolières les Neiges		29,38	29,38	0h35	12h45	16h15
	 <b>Assistance D</b>		<b>46,56</b>	<b>83,70</b>	<b>130,34</b>	<b>0h40</b>	
CH 6D	Gréolières les Neiges					13h25	16h55
CH 7	4 Chemins de Thorenc		14,75	14,75	0h20	13h45	17h15
<b>ES 7</b>	<b>Col de Bleine / Le Mas / Aiglun 2</b>	<b>25,80</b>			<b>3'</b>	<b>13h48</b>	<b>17h18</b>
CH 8	Pont des Miolans		14,74	40,54	1h00	14h48	18h18
<b>ES 8</b>	<b>Pont des Miolans / Collongues 2</b>	<b>8,66</b>			<b>3'</b>	<b>14h51</b>	<b>18h21</b>
CH 8	X D2211A / D83 (Amirat)		3,35	12,01	0h15	15h06	18h36
<b>ES 9</b>	<b>Amirat / St Auban 2</b>	<b>12,10</b>			<b>3'</b>	<b>15h09</b>	<b>18h39</b>
CH 9A	St Vallier de Thiey		52,97	65,57	1h20	16h29	19h59
	 <b>Regroupement / Reclassement</b>		<b>46,56</b>	<b>86,31</b>	<b>132,87</b>	<b>0h20</b>	
CH 9B	St Vallier de Thiey					16h49	20h19
CH 9C	Podium GRASSE - Remise des Prix		14,12	14,12	0h25	17h14	20h44
	<b>Total Etape 2</b>	<b>93,12</b>	<b>226,58</b>	<b>319,70</b>			
<b>TOTAL RALLYE</b>							
		ES	Liaison	Total		% ES	
	Etape 1 - 2 ES	31,26	85,76	117,02		26,71%	
	Etape 2 - 6 ES	93,12	227,58	320,70		29,03%	
	<b>Total général - 8 ES</b>	<b>124,38</b>	<b>313,34</b>	<b>437,72</b>		<b>28,41%</b>	

## ANNEXE ITINERAIRE



59<sup>ème</sup> RALLYE PAYS de GRASSE  
Coupe de France des Rallyes Coef. 4  
30 – 31 Mars 2018  
17<sup>ème</sup> VHC Championnat de France VHC / 12<sup>ème</sup> VHRS

Championnat de France VHC



Contrôles	Villes, villages, croisements	Routes	Km Partiels	Km Cumulés	Temps Impartis	1 <sup>ère</sup> Voiture	Dernière Voiture
-----------	-------------------------------	--------	----------------	---------------	-------------------	-----------------------------	---------------------

## Vendredi 30 Mars 2018

1<sup>ère</sup> ETAPE : GRASSE – GRASSE1<sup>er</sup> SECTEUR : GRASSE – CABRIS1<sup>ère</sup> SECTION : GRASSE – ST VALLIER DE THIEY

4.95 km

Moyenne : 29.70 km/h

<b>CH 0</b>	Grasse Podium, Cours Honoré Cresp Bd Général De Gaule X D4 / D11 Cabris	Ville D 4 D 4 D 4	0,00	0,00			15h00	18h30
<b>CH 0A</b>	Entrée Assistance « A »	D 4	4.95	4.95	<b>0h10</b>		15h10	18h40

2<sup>ème</sup> SECTEUR : Assistance « A » Cabris – 20mn

<b>CH 0A</b>	Entrée Assistance « A » Grand Pré						15h10	18h40
<b>CH 0B</b>	Sortie Assistance « A »				<b>0h20</b>		15h30	19h00

3<sup>ème</sup> SECTEUR : Cabris – les 3 Ponts

1,61 km

Moyenne : 13.80 km/h

<b>CH 0B</b>	Sortie Assistance « A » X D 4 / D 11	D 4 D 11					15h30	19h00
<b>CH 1</b>	Villa n°520, 550m après X D4 / D11	D 11	1,61	6.56	<b>0h07</b>		15h37	19h07

4<sup>ème</sup> SECTEUR : Cabris – Gréolières

33,61 km

Moyenne : 40,33 km/h

ES 1 « LES 3 PONTS » 3,36 km

<b>D. ES 1</b>	Portail à Droite, 20m après panneau sortie Cabris	D 11	0,13		<b>0h03</b>		15h40	19h10
<b>A.ES 1</b>	Chemin à Gauche avant BK 9,	D 11	<b>3,36</b>					
<b>STOP 1</b>	Avant entrée Parc Naturel de Roquevignon	D 11	0,30					

<b>CH 2</b>	X D11 / D6085 (Bd Georges Clémenceau) X D6085 / D111 X D111 / D2085 Magagnosc Le Pré du Lac, X D2085 / D2210 Le Bar sur Loup X D2210 / D6 (Pont du Loup) X D6/ D3 X D3 / D2 Gréolières X D2 / D79 Sur D79, 120m après panneau sortie Gréolières	D 6085 D 111 D 2085 D 2210 D 2210 D 2210 D 6 D 3 D 3 D 2 D 79 D 79	30,25	40,17	<b>0h50</b>		16h30	20h00
-------------	--	---	-------	-------	-------------	--	-------	-------

5<sup>ème</sup> SECTEUR : Gréolières – Bram fan

35,21 km

Moyenne : 46,94 km/h

ES 2 « Gréolières / Col du Castellaras » 14,50km

<b>D. ES 2</b>	Sur D79, Dépôt (sel) X D79 / D5	D 79 D 5	0,12		<b>0h03</b>		16h33	20h03
<b>A.ES 2</b>	Col du Castellaras	D 5	<b>14,50</b>					
<b>STOP 2</b>	BK 31 sur D5	D 5	0,62					

<b>CH 3</b>	X D5 / D2 X D2 / D802 Gréolières X D2 / D3 X D3 / D6 (Bram fan) BH 10m avant 2 panneaux à l'envers	D 2 D 2 D 2 D 3 D 3 D 3	20,09	75,38	<b>0h45</b>		17h18	20h48
-------------	---	--	-------	-------	-------------	--	-------	-------

Contrôles	Villes, villages, croisements	Routes	Km Partiels	Km Cumulés	Temps Impartis	1 <sup>ère</sup> Voiture	Dernière Voiture
-----------	-------------------------------	--------	-------------	------------	----------------	--------------------------	------------------

**6<sup>ème</sup> SECTEUR : Bram fan – St Vallier de Thiey** **27,83 km** **Moyenne : 47,70 km/h**

**ES 3 « Bram fan / Gourdon / Caussols » 13,40 km**

<b>D. ES 3</b>	Fin glissière, début muret X D3 / D603	D 3 D 3	0,13		<b>0h03</b>	<b>17h21</b>	<b>20h51</b>
<b>A.ES 3</b>	Gourdon, X D3 / D12	D 12					
<b>STOP 3</b>	X D12 / Chemin des Claps BH 8, 80m avant panneau X, chemin à gauche après BK 7, après 1 <sup>ère</sup> maison	D 12 D 12	<b>13,40</b>				
<b>CH 3A</b>	Caussols X D12 / D112 X D12 / D5 X D5 / D6085 St Vallier de Thiey Grand Pré, parc de Regroupement	D 12 D 12 D 5 D 6085 D 6085	14,43	103,21	<b>0h35</b>	17h56	21h26

Fin de la 1<sup>ère</sup> Section

**REGROUPEMENT Durée Maxi : 0h50**

**2<sup>ème</sup> SECTION : ST VALLIER DE THIEY - GRASSE**

**7<sup>ème</sup> SECTEUR : St Vallier de Thiey – Cabris**

**8,55 km**

**Moyenne : 43.15 km/h**

<b>CH 3B</b>	Sortie Regroupement, Grand Pré X D6085 / D4	D 6085 D 4				18h46	22h16
<b>CH 3C</b>	Cabris Entrée Assistance « B »	D 4 D 4	8,55	111,76	<b>0h15</b>	19h01	22h31

**8<sup>ème</sup> SECTEUR : Assistance « B » Cabris – 30mn**

<b>CH 3C</b>	Entrée Assistance « B »					19h01	22h31
<b>CH 3D</b>	Grand Pré Sortie Assistance « B »				<b>0h30</b>	19h31	23h01

**9<sup>ème</sup> SECTEUR : Cabris - Grasse**

**5.26 km**

**Moyenne : 22.76 km/h**

<b>CH 3D</b>	Sortie Assistance « B » Cabris X D4 / D11	D 4 D 4 D 4				19h31	23h01
<b>CH 3E</b>	Grasse Podium, Cours Honoré Cresp	D 4 ville	5.26	117,02	<b>0h15</b>	19h46	23h16

Fin ETAPE 1

**Avance non pénalisée au CH 3<sup>E</sup>**

**ETAPE 1 : 117,02 km, dont 31,26 km en 3 ES**

**Samedi 31 Mars 2018**

**2<sup>ème</sup> ETAPE : GRASSE - GRASSE**

**3<sup>ème</sup> SECTION : GRASSE – L'AUDIBERGUE**

**10<sup>ème</sup> SECTEUR : Grasse – Gréolières les Neiges**

**43.37 km**

**Moyenne : 47.31 km/h**

<b>CH 3F</b>	Grasse Podium, Cours Honoré Cresp Bd du Jeu de Ballon Bd Thiers X D2082 / D111 Magagnosc Le Pré du Lac, X D2085 / D2210 Le Bar sur Louo X D2210 / D6 (Pont du Loup) X D6/ D3 X D3 / D2 Gréolières X D2 / D79 X D2 / D802 Gréolières les Neiges	Ville D 2085 D 2085 D 2085 D 2085 D 2210 D 2201 D 6 D 3 D 2 D 2 D 2 D 802 D 802	0,00	0,00		7h30	11h00
<b>CH 3G</b>	Gréolières les Neiges Après Ecole de Ski Française	D 802	43.47	43,37	<b>0h55</b>	8h25	11h55

**11<sup>ème</sup> SECTEUR : Assistance « C » Gréolières les Neiges - 20mn**

<b>CH 3G</b>	Entrée Assistance « C »					8h25	11h55
<b>CH 3H</b>	Parking Station de Ski Sortie Assistance « C »				<b>0h20</b>	8h45	12h15

**12<sup>ème</sup> SECTEUR : Gréolières les Neiges – 4 Chemins de Thorenc**

**14.75 km**

**Moyenne : 44.25 km/h**

<b>CH 3H</b>	Sortie Assistance « C » X D802 / D2 X D2 / D5	D 802 D 2 D 5				8h45	12h15
<b>CH 4</b>	Après panneau 15t, 70m après x D2 / D5	D 5	14.75	58,12	<b>0h20</b>	9h05	12h35

Contrôles	Villes, villages, croisements	Routes	Km Partiels	Km Cumulés	Temps Impartis	1 <sup>ère</sup> Voiture	Dernière Voiture
<b>13<sup>ème</sup> SECTEUR : 4 Chemins de Thorenc – Pont des Miolans</b>			<b>40,54 km</b>		<b>Moyenne : 40,54 km/h</b>		
<b>ES 4 « Col de Bleine / Le Mas / Aiglun 1 » - 25,80 km</b>							
<b>D. ES 4</b>	240m après X D2 / D5, début ligne droite Col de Bleine X D5 / D10 X D10 / D110 Le Mas X D10 / D110	D 5 D 5 D 10 D 10 D 10 D 10	0,17		<b>0h03</b>	<b>9h08</b>	<b>12h38</b>
<b>A.ES 4</b>	Aiglun, 40m après panneau Aiglun, niveau préau et Hélistation	D 10	<b>25,80</b>				
<b>STOP 4</b>	Devant Mairie, après tunnel	D 10	0,20				
<b>CH 5</b>	X D10 / D17 Sigale X D17 / D2211a 50m après X D2211a / D17, panneau chaussée glissante	D 17 D 17 D 2211a D 2211a	16,60	98,66	<b>1h00</b>	10h08	13h38
<b>14<sup>ème</sup> SECTEUR : Pont des Miolans - Amirat</b>			<b>12,01 km</b>		<b>Moyenne : 48,04 km/h</b>		
<b>ES 5 "Pont des Miolans / Collongues 1" - 8,66 km</b>							
<b>D. ES 5</b>	130m après X D2211a / D17, avant panneau à l'envers X D2211a / D87 Collongues	D 2211a D 2211a D 2211a	0,08		<b>0h03</b>	<b>10h11</b>	<b>13h41</b>
<b>A.ES 5</b>	X D2211a / D85 (Les Mujouls)	D 2211a	<b>8,66</b>				
<b>STOP 5</b>	Sur D2211a	D 2211a	0,42				
<b>CH 6</b>	Sur D2211a, panneau carrefour	D 2211a	3,05	110,67	<b>0h15</b>	10h26	13h56
<b>15<sup>ème</sup> SECTEUR : Amirat – Séranon</b>			<b>33,66 km</b>		<b>Moyenne : 50,49 km/h</b>		
<b>ES 6 « Amirat / St Auban 1 » 12,10 km</b>							
<b>D. ES 6</b>	X D2211a / D83 (Amirat) X D2211Aa/ D2211 Briançonnet X D2211 / D80	D2211a D2211a D2211 D2211	0,12		<b>0h03</b>	<b>10h29</b>	<b>13h59</b>
<b>A.ES 6</b>	à la BH 8, avant tunnel, après chapelle	D2211	<b>12,10</b>				
<b>STOP 6</b>	devant garage, 10m avant D 2211 / D305	D2211	0,55				
<b>CH 6A</b>	St Auban L es Lattes La Foux X D2211 / D452 X D2211 / D6085 Le Logis du Pin X D6085 / D81 – N.D. de Grattemoine Séranon Place Léon Rebuffel	D 2211 D 2211 D 2211 D 2211 D 6085 D 81 D 81	21,06	144,33	<b>0h40</b>	11h09	14h39
<b>Fin de la 3<sup>ème</sup> Section</b>			<b>REGROUPEMENT Durée Maxi : 1h01</b>				
<b>4<sup>ème</sup> SECTION : SERANON - GRASSE</b>							
<b>16<sup>ème</sup> SECTEUR : Séranon – Gréolières les Neiges</b>			<b>29,38 km</b>		<b>Moyenne : 50.36 km/h</b>		
<b>CH 6B</b>	Sortie Regroupement X D81 / D79 Caille X D79 / D2 5La Ferriere) X D2 / D5 X D2 / D802 Gréolières les Neiges	D 81 D 79 D 79 D 2 D 5 D 802 D 802				12h10	15h20
<b>CH 6C</b>	Après Ecole de Ski Française	D 802	29,38	173,71	<b>0h35</b>	12h45	16h15
<b>17<sup>ème</sup> SECTEUR : Assistance « D » Gréolières les Neiges - 40mn</b>							
<b>CH 6C</b>	Entrée Assistance « D » Parking Station de Ski					12h45	16h15
<b>CH 6D</b>	Sortie Assistance « D »				<b>0h40</b>	13h25	16h55
<b>18<sup>ème</sup> SECTEUR : Gréolières les Neiges – 4 Chemins de Thorenc</b>			<b>14,75 km</b>		<b>Moyenne : 44.25 km/h</b>		
<b>CH 6D</b>	Sortie Assistance « D » X D802 / D2 X D2 / D5	D 802 D 2 D 5				13h25	16h55
<b>CH 7</b>	Après panneau 15t, 70m après x D2 / D5	D 5	14,75	188,46	<b>0h20</b>	13h45	17h15

Contrôles	Villes, villages, croisements	Routes	Km Partiels	Km Cumulés	Temps Impartis	1 <sup>ère</sup> Voiture	Dernière Voiture
<b>19<sup>ème</sup> SECTEUR : 4 Chemins de Thorenc – Pont des Miolans</b>			<b>40,54 km</b>		<b>Moyenne : 40,54 km/h</b>		
<b>ES 7 « Col de Bleine / Le Mas / Aiglun 2» - 25,80 km</b>							
<b>D. ES 7</b>	240m après X D2 / D5, début ligne droite Col de Bleine X D5 / D10 X D10 / D110 Le Mas X D10 / D110	D 5 D 5 D 10 D 10 D 10 D 10	0,17		<b>0h03</b>	<b>13h48</b>	<b>17h18</b>
<b>A.ES 7</b>	Aiglun, 40m après panneau Aiglun, niveau préau et Hélistation	D 10	<b>25,80</b>				
<b>STOP 7</b>	Devant Mairie, après tunnel	D 10	0,20				
<b>CH 8</b>	X D10 / D17 Sigale X D17 / D2211a 50m après X D2211a / D17, panneau chaussée glissante	D 17 D 17 D 2211a D 2211a	16,60	229,00	<b>1h00</b>	14h48	18h18
<b>20<sup>ème</sup> SECTEUR : Pont des Miolans - Amirat</b>			<b>12,01 km</b>		<b>Moyenne : 48,04 km/h</b>		
<b>ES 8 "Pont des Miolans / Collongues 2" - 8,66 km</b>							
<b>D. ES 8</b>	130m après X D2211A / D17, avant panneau à l'envers X D2211a / D87 Collongues	D 2211a D 2211a D 2211a	0,08		<b>0h03</b>	<b>14h51</b>	<b>18h21</b>
<b>A.ES 8</b>	X D2211a / D85 (Les Mujouls)	D 2211a	<b>8,66</b>				
<b>STOP 8</b>	Sur D2211a	D 2211a	0,42				
<b>CH 9</b>	Sur D2211a, panneau carrefour	D 2211a	3,35	241,01	<b>0h15</b>	15h06	18h36

**21<sup>ème</sup> SECTEUR : Amirat – St Vallier de Thiey**

**65,57 km**

**Moyenne : 49,17 km/h**

**ES 9 « Amirat / St Auban 2» 24.23 km**

<b>D. ES 9</b>	X D221a / D83 (Amirat) X D221a / D2211 Briançonnet X D2211 / D80	D2211a D 2211 D2211 D2211	0,12		<b>0h03</b>	<b>15h09</b>	<b>18h39</b>
<b>A.ES 9</b>	à la BH 8, avant tunnei, après chapelle	D2211	<b>12,10</b>				
<b>STOP 9</b>	devant garage, 10m avant D 2211 / D305	D 2211	0,55				
<b>CH 9A</b>	St Auban L es Lattes La Foux X D2211 / D452 X D2211 / D 2 X D2211 / D6085 X D6085 / D21 ( Le Logis du Pin) X D6085 / D563 (col de Valferriere) Escragnoles X D6085 / D5 St Vallier de Thiey Entrée Parc de Reclassement – St Vallier de Thiey (20mn)	D 2211 D 2211 D 2211 D 2211 D 2211 D 2211 D 6085 D 6085 D 6085 D 6085 D 6085 D 6085	52,92	306,58	<b>1h20</b>	16h29	19h59

**Avance non pénalisée au CH 8A**

**21<sup>ème</sup> SECTEUR : St Vallier de Thiey - Grasse**

**14.12 km**

**Moyenne : 33,88 km/h**

<b>CH 9B</b>	Si Vallier de Thiey, Sortie Reclassement X D6085 / D4 CABRIS X D4 / D11 GRASSE	D 6085 D 4 D 4 D 4 D 4				16h49	20h19
<b>CH 9C</b>	Podium Cours Honoré Cresp	D 4	14.12	320,70	<b>0h25</b>	17h14	20h44

**Avance non pénalisée au CH 9C**

**Fin Etape 2**

**ETAPE 2 : 320,70 km, dont 93,12 km en 6 ES - Total Rallye : 437,72 km, dont 124,38 km en 9 ES.**