




montagne



Sommaire



NATURA SORPRENENT	04	HÉBERGEMENTS PRÉPARÉS POUR ACCUEILLIR RANDONNEURS ET PÊCHEURS	58
Espaces naturels protégés	05	ACTIVITÉS AVEC DES ENFANTS	62
Parc Naturel de la Vall de Sorteny	05	En route...	63
Vallée de Madriu-Perafita-Claror	06	Découvrir la flore, la faune et autres chemins historiques	64
Parc Naturel du Comapedrosa	08	À cheval, les choses se voient sous un autre angle...	64
Sur la "route de la nature"	09	Divertissement assuré en pleine nature	65
Tourisme accessible	12	Et nous disposons de plein d'autres choses...	65
Circuit de les Fonts – Engolasters, Escaldes-Engordany	13	ACTIVITÉS DANS DES PARCS DE MONTAGNE	66
Itinéraire à travers le parc animalier de Naturlandia	15	SKI PARADOR CANARO	67
Chemin des anciens métiers, Sant Julià de Lòria	16	GRANDVALIRA	68
		VALLNORD	70
		NATURLANDIA	72
ACTIVITÉS EN PLEINE NATURE	17	AUTRES ACTIVITÉS QUE VOUS NE POUVEZ PAS LAISSER ÉCHAPPER	74
Randonnées et grandes randonnées	18	CALDEA · INÚU	75
Refuges	21	PALAU DE GEL	76
Routes écotouristiques	24	360° Extrem	77
Lacs et étangs	32	LISTE D'ENTREPRISES ET ENTITÉS	78
Promenades à cheval	36	INFORMATIONS GÉNÉRALES	88
Cyclotourisme et VTT	39	COLLECTION GUIDES	90
Pêche	40		
Golf / pitch & putt	41		
Voies d'escalade	43		
Murs d'entraînement	47		
Voies ferratas	49		
Canyoning	54		
Circuits d'aventure	56		

Nature surprenante



Andorre, destination nature

L'Andorre, avec ses 468 km², est le plus grand des petits États d'Europe.

Son territoire est extrêmement montagneux et il est formé de vallées et sommets qui avoisinent les 3 000 m d'altitude comme le pic de Comapedrosa (2 942 m), son point culminant, ou celui de l'Estanyó (1 915 m).

Les lacs représentent l'une des principales richesses paysagères

de la Principauté et ils se trouvent en grande partie dans les deux parcs naturels existants dans le pays.

Vous pourrez découvrir l'orographie de notre territoire en admirant le paysage andorran et la grande diversité de la flore.

Découvrez les anciens chemins à pied ou à cheval, seul ou dans le sillage de nos professionnels.

05. Parc naturel de la Vall de Sorteny

06. Vall del Madriu Perafita Claror

08. Parc naturel du Comapedrosa

09. Sur la "route de la nature"

12. Tourisme accessible

Espaces naturels protégés



Parc naturel de la Vall de Sorteny

Le parc naturel de la Vallée de Sorteny, situé dans la paroisse d'Ordino, est un paradis botanique avec près de 800 espèces de fleurs et plantes, certaines d'entre elles uniques dans les Pyrénées. Sur 1 080 hectares seulement, admirez une faune d'une variété surprenante, notamment des isards (*Rupicapra pyrenaica*), des chevreuils (*Capreolus capreolus*) et une grande diversité d'oiseaux et de papillons.

Depuis le parc, deux des plus hauts sommets de la Principauté sont accessibles ; le pic de l'Estanyó (2 916 mètres) pour lequel vous passez par un précieux lac et le pic de la Serrera (2 913 mètres) en passant par la Collada dels Meners.

Vous avez, également, l'option de suivre des sentiers d'interprétation avec l'aide d'un guide local ou en acquérant un guide imprimé, contenant toutes les informations détaillées pour suivre les circuits de papillons, d'oiseaux et de zones humides, et de nombreux autres circuits d'interprétation du paysage culturel.


Le parc dispose d'un refuge gardé, aussi bien en hiver qu'en été, avec service

de restauration. Consultez les conditions sur www.refugisorteny.com

Comment s'y rendre :

CG-3 direction Ordino- Arcalís, prendre la CS-370 après le village de Serrat.

Découvrez-le avec des guides professionnels : + info. p. 78



04
05



www.sorteny.ad



Vallée de Madriu-Perafita-Claror

En 2004, l'UNESCO a classé la vallée du Madriu-Perafita-Claror au patrimoine mondial, dans la catégorie « paysage culturel », une catégorie qui ne regroupe que 88 espaces naturels dans le monde entier.

Reçoivent ce label les régions qui présentent la singularité d'être le résultat combiné de l'homme et de la nature.

La vallée de Madriu-Perafita-Claror est située dans le sud-est de la Principauté d'Andorre et elle occupe une superficie de 4 247 ha. Ce territoire représente près de 10% de la superficie de l'Andorre et s'étend sur les paroisses d'Encamp, Andorre la Vieille, Sant Julià de Lòria et Escaldes-Engordany.

Cette vallée est le deuxième plus important bassin fluvial du pays. Il mesure douze kilomètres d'une extrémité à l'autre, avec un dénivelé de 1 855 m entre son point le plus

bas (tout près d'Escaldes-Engordany, à 1 050 m) et son point le plus haut, le pic de la Portelleta (à 2 905 m). Dans cette vallée se trouvent des espèces animales et végétales assez rares ou en voie de disparition.



Vallée de Madriu-Perafita-Claror

Découvres la pierre sèche

Quel que soit l'itinéraire que vous choisissez dans la vallée de Madriu-Perafita-Claror, vous trouverez des cabanes de bergers récemment rénovées de manière traditionnelle, d'anciens potagers délimités par des murs, des bordas (fermes de montagne traditionnelles) et des pâturages pour les troupeaux, etc. En été, ne manquez pas l'occasion de passer la nuit dans l'un des cinq refuges disséminés dans toute la vallée.

Le chemin de pierres de la vallée de Madriu-Perafita-Claror, correspondant à un tronçon du GR7 et du GR11 (Grande Randonnée), constitue une des valeurs les plus caractéristiques et éminentes de ce paysage culturel.

Comment s'y rendre :

CG-2 et au premier rond-point, prendre la Ctra. d'Engolasters (CS-200)


Découvrez-le avec des guides professionnels : + info. p. 78



Vall del
Madriu-Perafita-Claror



www.encamp.ad
www.andorralavella.ad
www.santjulia.ad/turisme
www.e-e.ad



Parc Naturel du Comapedrosa

Le Parc naturel communal des vallées de la Comapedrosa se situe au nord-ouest de la Principauté d'Andorre, dans la paroisse de La Massana. La superficie protégée est de 1 542,6 ha, et son point culminant est le pic de la Comapedrosa qui, du haut de ses 2 942 m, est le toit de l'Andorre.

Les principaux attraits de l'espace sont l'imposant paysage de haute montagne ainsi que les lacs, les cascades ou encore les sources...

Le parc dispose d'un vaste réseau de sentiers, inclus dans le Circuit d'Interprétation adapté à tous publics, et de trois refuges, dont un, celui de Comapedrosa est gardé, on y trouve un service de restauration et d'hébergement pendant les mois d'été.

Centre d'interprétation du Comapedrosa (CIC)

Le Centre d'interprétation du Comapedrosa, le CIC, est un lieu dynamique de sensibilisation, éducation et information consacré au parc naturel. Il permet aux visiteurs de découvrir les spécificités de cet espace protégé, notamment les particularités de la flore et de la faune, mais aussi les zones aqua-

tiques, les lacs glaciaires, les caractéristiques géomorphologiques ou encore les activités d'élevage. Les panneaux d'information sont complétés par une présentation audiovisuelle impressionnante qui présente le parc naturel du Comapedrosa dans toute sa splendeur.

Comment s'y rendre :

CG-4 jusqu'à la fin du village d'Arinsal

Découvrez-le avec des guides professionnels : + info, p. 78



www.comapedrosa.ad

Refuge Comapedrosa
Tel. (+376) 327 955
refugicomapedrosa@gmail.com
Tel. (+376) 835 693
turisme@comumassana.ad
www.lamassana.ad

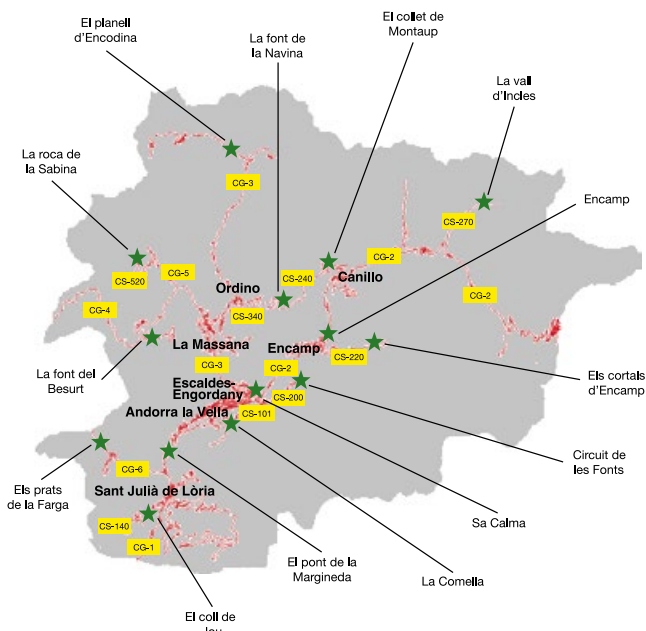
Centre d'interprétation du Comapedrosa (CIC)
Ctra. d'Arinsal, 58, Ed. del Quart, Pb. AD400 Arinsal · Tel. (+376) 837 111
cic@comumassana.ad
www.comapedrosa.ad



Sur la "route de la nature"

14 panneaux en bordure vous permettent de découvrir presque tous les habitats en Andorre et, par

conséquent, avoir une idée générale sur la nature du pays, et presque sans descendre de la voiture.



1. La vall d'Incles	CANILLO
Route: CS-270; km 3 Altitude: 1.840 m	Intérêt: les praires de fourrage, le genêt purgatif et l'opposition des versants.
2. El collet de Montaup	CANILLO
Route: CS-240; km 6 - 7 Altitude: 1.946 m	Intérêt: la glaciation, les rapaces et le mouflon.
3. Encamp	ENCAMP
Route: CG-2; km 6 - 7 Altitude: 1.374 m	Intérêt: les murs de pierre sèche et le paysage en mosaïque.
4. Els cortals d'Encamp	ENCAMP
Route: CS-220; km 6 - 7 Altitude: 1.923 m	Intérêt: les bordas et les cortals, la pinède de pins à crochets et le sousbois.
5. El planell d'Encodina	ORDINO
Route: CG-3; km 19 Altitude: 1.722 m	Intérêt: l'élevage et la forêt de noisetier.
6. La font de la Navina	ORDINO
Route: CS-340; km 7 Altitude: 1.800 m	Intérêt: sols humides: les champignons, la sapinière et la faune de la forêt.
7. La roca de la Sabina	LA MASSANA
Route: CS-520; km 4 Altitude: 1.896 m	Intérêt: les avalanches, les pâturages de haute montagne et les oiseaux de haute montagne.
8. La font del Besurt	LA MASSANA
Route: CG-4; km 8 - 9 Altitude: 1.786 m	Intérêt: l'intérieur des forêts humides et les traces de la faune.
9. La Comella	ANDORRA LA VELLA
Route: CS-101; km 2 - 3 Altitude: 1.319 m	Intérêt: la chênaie et la faune de la chênaie.

10. El pont de la Margineda	ANDORRA LA VELLA
Route: CG-1; km 5 Altitude: 937 m	Intérêt: les forêts de bord de rivière, la flore rupicole et les oiseaux de rivière.
11. Els prats de la Farga	SANT JULIÀ DE LÒRIA
Route: CG-6; km 5 - 6 Altitude: 1.317 m	Intérêt: le maquis feuillu de bord de rivière et la faune des rivières de haute montagne.
12. El coll de Jou	SANT JULIÀ DE LÒRIA
Route: CS-140; km 3 Altitude: 1.140 m	Intérêt: le fourré subméditerranéen et la faune des zones rupicoles.
13. Circuit de les Fonts	ESCALDES-ENGORDANY
Route: CS-200; km 5 - 6 Altitude: 1.645 m	Intérêt: la pinède de pins sylvestres, les animaux des bois et les fruits des bois.
14. Sa Calma	ESCALDES-ENGORDANY
Route: avda. Sant Jaume (Escaldes) Altitude: 1.117 m	Intérêt: le développement urbain, les oiseaux des villes et la flore venue de l'extérieur.





Tourisme accessible

Andorre est un pays pour tous. C'est un État plein d'histoire, de gastronomie, de chemins pleins de secrets que nous offre la nature.

Pour que tout le monde puisse y accéder, nous vous présentons quelques-uns des chemins existants dans le pays, accessibles aux personnes handicapées. Profitez-en !

Les chemins présentés sont adaptés, certains, pour les aveugles, malvoyants et d'autres personnes souffrant de tout autre type de handicap physique. De cette façon, nous avons essayé de rapprocher la nature à tous les collectifs et de faire connaître la grande richesse naturelle et culturelle d'Andorre.

Circuit de les Fonts – Engolasters, Escaldes-Engordany

Le Comú d'Escaldes-Engordany présente le premier circuit pour aveugles et malvoyants d'Andorre. Ce projet naît en 2004 lorsque les départements d'Environnement et de Tourisme commencent une étude conjointe pour renforcer et améliorer la zone d'Engolasters, conscients du grand potentiel, aussi bien au niveau touristique que des loisirs dont dispose cet endroit.

L'une des principales mesures qui va être réalisée sera l'adaptation d'un tronçon du circuit des Fontaines d'Engolasters pour les aveugles et malvoyants, le premier de toute l'Andorre. Ceci répond à l'inquiétude de la majorité de la commune de rapprocher la nature

à tous les collectifs et de faire connaître la grande richesse naturelle et culturelle de la zone d'Engolasters.

Afin de faire avancer ce projet, le Comú d'Escaldes-Engordany entre en contact avec la délégation de l'ONCE à Lleida pour recevoir des conseils techniques. De fait, l'une des techniciens de l'institution espagnole, Mayca Cruz, s'est déplacée jusqu'à la zone pour évaluer la possibilité d'adapter le circuit, conseiller et orienter les techniciens de le Comú et l'entreprise chargée des travaux durant d'exécution du projet.

Certains des aspects les plus importants qui doivent être pris en compte lors de la mise en œuvre d'un projet de ces caractéristiques sont de mettre en évidence les



différentes zones de changements par des matériaux et des couleurs, comme par exemple, les montées ou les aires de repos, pour que les aveugles et malvoyants puissent percevoir et anticiper de possibles obstacles. C'est pourquoi, les matériaux ont été choisis en tenant compte des textures et des couleurs contrastées. En ce sens, une bordure de pierre de 15 cm de hauteur a été placée tout au long de l'itinéraire comme guide pour permettre aux aveugles d'avancer en utilisant un bâton.

En suivant cette dynamique d'adaptation, l'autre côté du chemin a été protégé par une balustrade continue servant également de guide élevé. Autant dire que la main-courante de la balustrade est composée d'un plastique recyclé pour éviter que d'éventuels copeaux de bois ne puissent blesser les utilisateurs.

Les aires de repos sont également équipées de mobilier adapté, répar-

ti tout au long de cet itinéraire et la signalisation verticale a des affiches marquées avec macrocaractères et des contrastes de couleurs.

Le tracé adapté correspond à une longueur de près de 1200 mètres et comprend le circuit de stationnement del Circuit de les Fonts et le pique-nique des Corralets.

Comment s'y rendre :
CS-200, KM 5-6



Circuit adapté pour aveugles et malvoyants.



Recorregut pel parc d'animals de Naturlandia, Sant Julià de Lòria

Un chemin accessible depuis le parking permet d'atteindre le parc et le bâtiment Amfiteatre, la porte d'entrée à Naturlandia, à 2 000 mètres d'altitude. Le bâtiment comprend une zone d'information au public, une boutique et des services adaptés. Naturlandia permet de découvrir en toute sécurité le milieu naturel dans lequel évoluent les animaux qui peuplent les différentes parties du Prat de Conangle. Ce parcours nous permettra de découvrir la zone destinée à l'ours brun des Pyrénées, l'espace d'observation des loups et une salle d'exposition, plusieurs herbivores, parmi lesquels daims, cerfs, mouflons, chèvres ibériques, chevreuils ou encore chevreuils sika. La faune du parc comprend également des exemplaires de lynx boréal et des marmottes. En été, venez découvrir la ferme et la grande variété d'animaux qui y habitent. Les habitats, les espaces d'élevage et les mesures de sécurité sont conformes aux normes européennes visant à assurer le bien-être des différentes espèces.

- **Distance :** 1 km (aller + retour)
- **Type de terre :** terre dure, ciment.
- **Difficulté :** minimale

Comment s'y rendre :

Ctra. General 1. Ctra. de la Rabassa (Cote 2.000)



Le parc propose des visites guidées. Nous vous recommandons de consulter les saisons et horaires auprès du département de service clientèle.

Tel: (+376) 741 444
info@naturlandia.ad



Chemin des anciens métiers, Sant Julià de Lòria

Chemin des anciens métiers : Chemin qui complète l'itinéraire avec une distance de 300 mètres. Tout au long du chemin, vous pouvez observer des figures de l'artiste Phillipe Lavaill représentant d'anciens métiers, tels que le charbonnier, le carabinier, le contrebandier, le berger et d'autres.

- **Difficulté** : moyenne. Non accessible en fauteuil roulant.

- **Type de terre** : chemin de terre.



Le parc propose des visites guidées. Nous vous recommandons de consulter les saisons et horaires auprès du département de service clientèle.

Tel: (+376) 741 444
info@naturlandia.ad

Comment s'y rendre :

Ctra. General 1. Ctra. de la Rabassa (Cote 2.000)

Activités en pleine nature



Andorre, tourisme actif

Vous souhaitez pratiquer ou découvrir plus d'une vingtaine d'activités de plein air ?

L'Andorre vous offre des lieux surprenants et spectaculaires où vous pourrez pratiquer un tourisme actif, différent, amusant et souvent passionnant et vivre le contact avec la nature de manière plus dynamique, en réalisant des activités de plein air.

Une offre étendue d'activités multi-aventures vous attend : esca-

de, vias ferratas, canyoning, circuits d'aventure, saut à l'élastique, quads, buggies, karting, paintball, orientation... Un éventail passionnant de possibilités à votre disposition !

Et si vous recherchez des sensations hivernales, vous pourrez construire des igloos, descendre la montagne en traineaux tirés par des chiens, faire du télémark, des excursions en motoneige.

18. Randonnées et grandes randonnées
21. Refuges
24. Routes écotouristiques
32. Lacs et étangs
36. Promenades à cheval
39. Cyclotourisme et VTT

40. Pêche
41. Golf et Pitch & Putt
43. Voies d'escalade
47. Murs d'entraînement
49. Vias ferratas
54. Canyoning
56. Circuits d'aventure



Randonnées et grandes randonnées

La meilleure manière de connaître un pays est de le parcourir à pied, pas à pas, en découvrant ses paysages et les secrets qu'ils cachent.

Andorra dispose de différents GR que recroisent les pays :

GRP (Grande Randonnée Pays) : Circuit de 120 km pour découvrir l'essence d'Andorre la plus méconnue. Cette route est divisée en sept étapes, allant de 12 à 20 km chacune, dessinées en fonction de la présence des 29 refuges (5 gardés) et pour les franchir à un rythme qui permette de profiter de la nature environnante. En vous procurant le guide topographique "Andorre GRP, le tour d'un pays" et la "carte des refuges et chemins de grande randonnée en Andorre", vous n'avez plus aucune excuse pour ne pas profiter des montagnes d'Andorre.

2 GRT (Grande Randonnée Transfrontalière) : le circuit des 3 nations et le tour des lacs.

ARP (Haute Route Pyrénéenne) : avec 2.565 m de dénivelé positif et 2770 mètres de dénivelé négatif.

GR7 : avec une différence de presque 2.000 m entre le point le plus haut (2 840 m au col dels Pessons) et le point le plus bas (850 m à la Farga de Moles), le GR7 traverse la Principauté du versant est au versant sud.

Le sentier fait partie du sentier européen E4 (Tarifa-Sparte) et il a une longueur d'environ 40 km en Andorre.

GR11 : (GR des Pyrénées) connu comme sentier pyrénéen, le GR11 est un chemin de grande randonnée de 47 étapes. Il traverse les Pyrénées sur leur versant sud de la mer Cantabrique (Cap de Higuer) à la Méditerranée (Cap de Creus), en passant par les vallées andorranes. Le Chemin transfrontalier : Le chemin d'union qui commence dans le village d'Auzat, en France et arrive jusqu'à la Seu d'Urgell, en Espagne, en traversant toute l'Andorre.

Pour les randonnées en famille nous vous recommandons le **guide Camins d'Andorra** (« Chemins d'Andorre »), un guide qui recueille 54 itinéraires à pied dans

l'environnement riche et varié de nos montagnes, notamment dans les deux parcs naturels qui comptent l'Andorre, dont l'un d'eux a été déclaré Patrimoine de l'humanité par l'Unesco en 2004. Les itinéraires sont balisés sur le terrain par différentes marques de peinture ou par des panneaux de bois que vous trouverez sur la légende du guide. Les fiches sont pratiques et maniables et présentent les informations concrètes concernant les caractéristiques de l'itinéraire, un topoguide détaillé et d'abondantes informations graphiques.

Plongez-vous dans la nature en suivant nos guides experts qui vous feront découvrir les secrets des montagnes d'Andorre. Vous pouvez également parcourir les itinéraires d'écotourisme qui vous permettront d'élargir vos connaissances concernant la faune et la flore, la culture et les traditions des Andorrans et découvrir les coins les plus surprenants. (www.agamandorra.com)

Une autre façon de découvrir Andorre peut être d'emprunter le

CAMI : un sentier de randonnée culturelle qui traverse tous les cantons, îles et pays où l'on parle le catalan et qui traverse notre pays.

Vous pouvez d'ores et déjà disposer, gratuitement, de l'application nature sur votre smartphone "**tourisme actif Andorra**", où vous trouverez l'offre des activités nature et tourisme actif, été et hiver. Vous trouverez à disposition un grand nombre d'outils qui vous surprendront.





Randonnées guidées

Avec qui (p. 78):

Ensagents Aventures	Pas a Pas
Experiència en Muntanya	Peu de Gat
Guies Muntanya Adictes	Tramuntanya
La Moixera, Educació Ambiental	Vallnord
Muntanya Activa	Xplorand
Natura i Aventura	100% Natura
Naturlandia	

Refuges

Andorre met à votre disposition 29 refuges pour que vous puissiez profiter de la nature et de l'essence d'Andorre à votre guise. Situés de façon stratégique sur tout le territoire, vous pourrez ainsi faire le tour du pays en suivant le GRP, une route d'une durée de 5 à 7 jours, qui passe par tous les refuges de montagne. 5 des 29 refuges sont

surveillés et offrent tous les services dont tout alpiniste a besoin. Nous vous invitons à les découvrir et à vous laisser séduire par les montagnes d'Andorre.



Refuge près d'un lac



Refuge inclus dans une GR

1. Refuge gardé Comapedrosa

LA MASSANA



AD400 La Massana
Tel.: (+376) 850 656 / 327 955
refugicomapedrosa@gmail.com
www.comapedrosa.ad
G.P.S.: Long. 01:27:00 Lat. 42:34:44

2. Refuge gardé de Juclà

CANILLO



Vall d'Incles, AD100 Canillo
Tel.: (+376) 678 145
refugidejuclar@gmail.com
www.refugidejuclar.com
G.P.S.: Long. 01:42:59 Lat. 42:36:27

3. Refuge gardé Natur Refugi Cortals de Sispony

LA MASSANA



Ctra. dels Cortals de Sispony
AD400 La Massana
Tel.: (+376) 738 363 Fax: (+376) 836 500
direccio@hotelmarcopolo.com
www.refugibordacortalsdesispony.com
G.P.S.: Long. 01:29:11 Lat. 42:31:37

4. Refuge gardé de montagne Borda de Sorteny

ORDINO



Camí de Sorteny, El Serrat
AD300 Ordino
Tel.: (+376) 846 446
refugidesorteny@gmail.com
www.refugisorteny.com
G.P.S.: Long. 01:33:53 Lat. 42:37:21

5. Refuge gardé Borda de les Reineres d'Incles

CANILLO



Incles, AD100 Canillo
Tel.: (+376) 322 844 / 325 261
tonnaudi@soldeu.ad
www.refugi-borda-naudi.com
G.P.S.: Long. 01:40:50 Lat. 42:36:07



Refuges non gardés

Refuge de l'Angonella	G.P.S.: Long. 01:29:45 Lat. 42:36:29
Refuge de Rialb	G.P.S.: Long. 01:33:43 Lat. 42:38:25
Refuge de Comaubaga	G.P.S.: Long. 01:33:04 Lat. 42:36:24
Cabana de la Vall del Riu	G.P.S.: Long. 01:36:50 Lat. 42:35:44
Cabana Còms de Jan	G.P.S.: Long. 01:38:22 Lat. 42:37:06
Refuge de Cabana Sorda	G.P.S.: Long. 01:40:23 Lat. 42:36:41
Cabana de Siscaró	G.P.S.: Long. 01:42:24 Lat. 42:35:42
Cabana de la Portella	G.P.S.: Long. 01:43:16 Lat. 42:34:19
Refuge de Ribaescorjada	G.P.S.: Long. 01:38:31 Lat. 42:34:03
Refuge Pla de les Pedres	G.P.S.: Long. 01:40:46 Lat. 42:33:13
Refuge de Montmalús	G.P.S.: Long. 01:40:53 Lat. 42:29:57
Refuge de Fontverd	G.P.S.: Long. 01:35:43 Lat. 42:29:31
Refuge dels Agols	G.P.S.: Long. 01:36:35 Lat. 42:30:40
Refuge d'Ensagents	G.P.S.: Long. 01:38:34 Lat. 42:31:01
Refuge de l'Illa	G.P.S.: Long. 01:39:26 Lat. 42:29:42
Refuge Riu dels Orris	G.P.S.: Long. 01:38:26 Lat. 42:29:06
Refuge de Perafita	G.P.S.: Long. 01:34:44 Lat. 42:28:47
Refuge de Claror	G.P.S.: Long. 01:33:53 Lat. 42:28:12
Refuge de Prat Primer	G.P.S.: Long. 01:33:03 Lat. 42:28:42
Refuge de Roca de Pimes	G.P.S.: Long. 01:32:11 Lat. 42:26:01
Refuge de Francolí	G.P.S.: Long. 01:25:37 Lat. 42:29:24
Refuge de Les Fonts	G.P.S.: Long. 01:28:47 Lat. 42:35:24
Refuge Pla de l'Estany	G.P.S.: Long. 01:27:40 Lat. 42:35:38
Refuge de Besalí	G.P.S.: Long. 01:32:98 Lat. 42:37:67
Refuge Collet Martí	G.P.S.: Long. 01:28:96 Lat. 42:28:14



Routes écotouristiques

Venez découvrir la faune et la flore que le pays des Pyrénées met à votre disposition; de grands professionnels vous feront voir l'itinéraire avec d'autres yeux en toute sécurité et, grâce à eux, l'excursion deviendra une expérience inoubliable.

Vous pourrez observer de grands oiseaux en voie d'extinction comme le vautour gypaète ou le roitelet, l'oiseau le plus petit d'Europe. Vous découvrirez des mammifères comme le chamois ou la marmotte et une immense végétation avec des centaines d'espèces dont un grand nombre sont autochtones des Pyrénées. Vous pourrez goûter aux fruits des bois comme les mûres, les framboises ou les fraises et en automne ramasser des champignons.

Que de bonnes raisons pour découvrir l'Andorre côté nature ! Si vous venez en famille vous pourrez découvrir la vallée de Sorteny avec un itinéraire de petite montagne comptant plus de 800 espèces de fleurs, dont certaines sont endémiques de la région. Vous pourrez également découvrir les itinéraires des anciens métiers à Sant Julià de Lòria (chemin du bûcheron, chemin du berger, etc.)

Les plus expérimentés pourront grimper en haut de la Comapedrosa (2.942 m), le toit de l'Andorre. Vous découvrirez aussi la vallée de Madriu-Perafita-Claror, Patrimoine mondial de l'humanité, le cirque de Pessons, la vallée d'Incles ou la vallée d'Enclar, avec la réserve de chamois la plus grande d'Andorre.

Avec le Cenma (Centre d'Études de la Neige et de la Montagne d'Andorre), vous pourrez également suivre des cours relatifs à la nature, comme des cours d'écologie, d'éthnobotanique, de découverte de papillons, etc.

Avec qui :

Offices du tourisme (p. 89)


CENMA

cenma@iea.ad
www.cenma.ad


-  Facile  Heure
-  Moyen  Durée
-  Difficile  Prix
-  Départs  Observations

1. Les « Aigües Tortes » de Siscaró

CANILLO



Le lac de Siscaró, avec une superficie d'un hectare, se trouve à 2 325 m dans la vallée d'Incles, vallée posée au milieu d'un relief marqué par l'action des glaciers de l'ère quaternaire.


 Office de tourisme Canillo (p. 89).

2. La dernière arrivée à Canillo, la marmotte

CANILLO



Cet itinéraire nous fera découvrir la vallée de Ransol et les secrets de sa faune et de sa flore. Ce parcours est dominé par les pinèdes de pin à crochets, les bouleaux, les peupliers trembles et les saules. Quant à la faune, nous pourrions entendre le chant du roitelet, le plus petit oiseau d'Europe, et observer des écreuils.

 Office de tourisme Canillo (p. 89).

3. Le cirque de Pessons

ENCAMP



Le cirque de Pessons est l'une des zones de lacs les plus emblématiques de la Principauté. Nous pourrions voir des amphibiens comme les grenouilles et voir et écouter des traquets ou des rouges-queues noirs. Quant à la flore, la végétation la plus typique est le carex rostrata et la renoncule d'eau.

 Accès :
Bus 4x4 Solanelles > 1r lac de Pessons
Bus GrauRoig > 1r lac de Pessons  Office de tourisme Encamp (p. 89).

4. La forêt de Campeà



La forêt de Campeà est une étendue boisée de pin à crochets située à l'ombre des Cortals d'Encamp. Vous pourrez y trouver quelques spécimens de diamètre considérable et, dans les sous-bois, de nombreux exemplaires de rhododendrons. Dans cette zone on remarque surtout la présence du coq de bruyère.

  Consulter tarifs et dates de départ.  Office de tourisme Encamp (p. 89).

5. L'alt del Griu



L'Alt del Griu est un sommet de 2 874 m d'altitude. Dans la première partie du sentier il vous sera facile de trouver des traces de renard ou de martre et d'observer le merle à plastron. Au milieu des blocs de granit vous pourrez facilement écouter les cris des marmottes.

  Consulter tarifs et dates de départ.  Office de tourisme Encamp (p. 89).

6. Le col de Beixalís et le pic de Padern






Aussi bien le col de Beixalís que le pic de Padern sont d'excellents endroits pour observer les rapaces ou les oiseaux planeurs et admirer des vues magnifiques.

  Consulter tarifs et dates de départ.  Office de tourisme Encamp (p. 89).

7. Cirque glaciaire de Tristaina






Un circuit d'interprétation le long du cirque glaciaire de Tristaina, avec possibilité d'observer la Faille de Merens, de découvrir la végétation typique de la région et, si on a de la chance, d'observer un des animaux les plus sympathiques de la haute montagne, l'hermine (*Mustela erminea*), un petit mammifère carnivore (20 à 30 cm) qui se glisse entre les rochers et pierres des éboulis.

  3 h  Plus d'informations concernant les excursions guidées à Office de tourisme Ordino (p. 89).

8. L'étang de l'Estanyó






Cet itinéraire nous conduit jusqu'à l'étang de l'Estanyó où l'on pourra trouver la flore de haute montagne, des indices du patrimoine archéologique et des panoramas impressionnants sur le Pic de la Font Blanca.

  4 h  Plus d'informations concernant les excursions guidées à Office de tourisme Ordino (p. 89).

9. Pêche et montagne



Cet itinéraire commence par une visite de la pisciculture des Salines et se poursuit dans le parc naturel de la Vall de Sorteny, où nous visiterons le jardin botanique et la structure de « L'Estripagecs ». En montant vers le plateau du Quer, nous profiterons d'une vue imprenable sur le bassin de l'Estanyó, la roche du Rellogte et le pic de la Serrera (2 916 m). Nous pourrions nous reposer et reprendre des forces dans le refuge surveillé du parc.




  3 h  Plus d'informations concernant les excursions guidées à Office de tourisme Ordino (p. 89).

10. L'étang Esbalçat



ORDINO

Cet itinéraire démarre de la zone du Castellar et suit le chemin près de la cabane du berger jusqu'à arriver à l'étang Esbalçat. Un lieu unique avec une vue spectaculaire, d'un côté de la zone d'Arcalis et de l'autre du pic de la Font Blanca.

  6h  Plus d'informations concernant les excursions guidées a Office de tourisme Ordino (p. 89).

11. Plaine de l'Étang



LA MASSANA

Ce circuit vous mènera jusqu'à l'étang et au cirque glaciaire, une part magique du Parc Naturel du Comapedrosa qui traverse des bois de pin rouge et d'anciens murs de pierre. On pourra observer des oiseaux comme la bergeronnette blanche, le troglodyte, le rouge-gorge ou encore les mésanges.

  mardi  9.00 h  3-4 h  5 €  Départ : Office du Tourisme La Massana. De 6 à 12 ans, 50% Gratuit pour les enfants de moins de 6 ans.

12. Pic des lacs




LA MASSANA

Panoramas spectaculaires depuis le pic frontalier. Un univers de sensations à travers les couleurs et les paysages qui enveloppent cet endroit unique mais facile d'accès. On empruntera le chemin anciennement fréquenté par les contrebandiers. Vous pourrez découvrir la grande diversité de la flore de montagne, les oiseaux et les empreintes laissées par la faune.

  mercredi  9.00 h  3-4 h  5 €  Départ : Office du Tourisme La Massana. De 6 à 12 ans, 50% Gratuit pour les enfants de moins de 6 ans.

13. Aigüesjunes



LA MASSANA

Son nom évoque l'univers aquatique, peuplé de chutes d'eau, violettes ou plantes insectivores. Vous traverserez des bois millénaires aux dimensions exceptionnelles. Vous aurez la sensation d'entrer dans un monde de fantaisie où une fée pourra surgir à n'importe quel détour.

  Vendredi  9.00 h  3-4 h  5 €  Départ : Office du Tourisme La Massana. De 6 à 12 ans, 50% Gratuit pour les enfants de moins de 6 ans.

14. Tombeau des Noires



LA MASSANA

Le nom de "Negres", désignait dans le temps les sorcières. Le mystère est servi, ce circuit de 8 km, circulant à travers bois et près des paroisses de Canillo, Encamp, Ordino et La Massana prend environ 3 heures. Idéal pour se promener, découvrir la végétation ou s'entraîner au sport.

  samedi  9.00 h  3-4 h  5 €  Départ : Office du Tourisme La Massana. De 6 à 12 ans, 50% Gratuit pour les enfants de moins de 6 ans.

15. Riu Pollós



LA MASSANA

Jamais un circuit aussi court n'avait offert autant de possibilités. Il serpente en bas du Circuit d'Interprétation du parc naturel communal des vallées du Comapedrosa, circulant à travers les pinèdes de pin rouge et les bois de feuillus. Vous découvrirez des espèces telles que la fauvette à tête noire, l'hirondelle et les mésanges charbonnières et bleues. Nous vous recommandons la sortie nocturne.

  dimanche  9.00 h  3-4 h  5 €  Départ : Office du Tourisme La Massana. De 6 à 12 ans, 50% Gratuit pour les enfants de moins de 6 ans.

16. La vallée d'Enclar



ANDORRA LA VELLA

La vallée d'Enclar présente une grande valeur faunistique dans la Principauté puisqu'elle renferme la population de chamois la plus importante, aussi bien en extension qu'en quantité d'individus.

  vendredi  9.00 h  3-4 h  20 €  Office de tourisme Andorra la Vella (p. 89).

17. Chemin du bûcheron



SANT JULIÀ DE LÒRIA

Le chemin des bûcherons se situe dans la forêt de la Rabassa, entre 1.400 et 1.500 m d'altitude. Tout l'itinéraire traverse l'une des forêts de pin sylvestre les plus intéressantes d'Andorre.

  mercredi  9.00 h  4 h  consulter les prix  Office de tourisme Sant Julià de Lòria (p. 89).

18. Chemin du maître d'oeuvres



SANT JULIÀ DE LÒRIA

Cet itinéraire nous emmènera à la grotte de la Margineda, considérée comme la première colonie humaine dans les vallées d'Andorre. Dans la grotte de la Margineda on trouvera les nids des hirondelles de rocher, qui sont de couleur marron. Sur le versant sud on remarquera une importante présence de reptiles comme le lézard ocellé et le lézard ibérique.

  lundi  9.00 h  4 h  consulter les prix  Office de tourisme Sant Julià de Lòria (p. 89).

19. Chemin du blé




SANT JULIÀ DE LÒRIA

Durant aquest recorregut trobem la borda de cal Mestre o la cabana del bosc de Rèbols. construccions d'alta muntanya relacionades amb antics oficis, com ara

  vendredi  9.00 h  4 h  consulter les prix  Office de tourisme Sant Julià de Lòria (p. 89).

20. Chemin du berger



SANT JULIÀ DE LÒRIA

Le long de ce chemin nous observerons des bordas (fermes de montagne) et des enclos qui illustrent les conditions de vie des bergers et des paysans en montagne.

  dimanche  9.00 h  4 h  consulter les prix  Office de tourisme Sant Julià de Lòria (p. 89).

21. Itinéraire de Fontverd



ESCALDES-ENGORDANY

Fontverd est le coeur de la vallée de Madriu. Le refuge de la prairie, les canaux et les bois confèrent à ce lieu un charme particulier.

  tous les jours  8.00 h  6 h  23 €  Office de tourisme Escaldes-Engordany (p. 89).



Lacs et étangs

L'observation d'un paysage permet de jouir de son charme actuel mais également de faire un exercice d'imagination et un voyage dans le temps afin de comprendre ce que nous voyons aujourd'hui est le fruit d'époques passées. C'est précisément ce qu'il faut faire pour comprendre et percevoir toute la beauté des étangs de haute montagne. Sur ces pages, vous trouverez 7 lacs et étangs sur les 70 que compte le pays. Profitez!

Vous trouverez cette route et de nombreuses autres, de façon détaillée, sur l'application de tourisme actif (p. 19)

-  Facile
-  Moyen
-  Difficile
-  Départs
-  Temps de montée
-  Temps de descente
-  Dénivelé

1. Étang de Juclà

CANILLO



Cet étang de 21,3 hectares est le plus profond, il est le prétexte parfait pour grand 'Andorre et, avec ses eaux bleu une magnifique journée de randonnée.

  Pont de la Baladosa (vall d'Incles)  2 h 10 min.  1 h 40 min.  465 m.

2. Étang Moreno

ENCAMP



L'étang Moreno, est un affleurement d'eau souterraine enveloppé de pins noirs et de roches qui alimente da del Tresà, au Point kilométrique 6 de la CS-220, on prend le chemin qui remonte à travers le bois de pins noirs, balisé avec des points jaunes.

  Ctra. del Cortals d'Encamp CS-220  3 h  2 h 45 min.  550 m.

3. Circuit des étangs de Tristaina



ORDINO

C'est un itinéraire facile d'accès sur lequel on trouve trois lacs naturels et une faune et flore d'une grande diversité. Pour les familles avec enfants, nous recommandons de suivre l'itinéraire du cirque glaciaire de Tristaina le long duquel le paysage, la faune et la flore sont interprétés sur des panneaux marqués de l'animal de la région, l'hermine.



Coma del Forat (Arcalis)



1 h 20 min.



1 h 20 min.



220 m.

4. Étang Negre



LA MASSANA

L'Étang Negre se trouve au sud-ouest de l'Alt de Comapedrosa, le sommet le plus élevé d'Andorre, à l'intérieur du Parc Naturel des Vallées du Comapedrosa. On y accède par le chemin qui mène jusqu'à ce sommet, après avoir laissé derrière la Bassa de l'Étang Negre, un autre des étangs glaciaires de cet espace protégé. Circuit idéal pour découvrir la faune et la flore des zones les plus hautes de notre chaîne de montagnes.



Arinsal (Prats Sobirans)



3 h



2 h 10 min.



1.066 m.

5. Étang de la Nou



SANT JULIÀ DE LÒRIA

À la sortie de la station de Naturalandia, prendre la piste 4x4 jusqu'à atteindre le Port Negre. Poursuivre jusqu'à atteindre le refuge de Claror et à partir de là, emprunter le chemin jusqu'à l'Étang de la Nou.



Prat de Conangle



3 h



2 h 25 min.



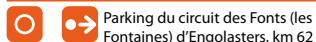
500 m.

6. Lac d'Engolasters

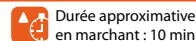


ESCALDES-ENGORDANY

Si vous recherchez une activité en famille, vous venez trouver la solution idéale. Vous pouvez faire le tour du lac et vous rendre dans un de ses restaurants. Ensuite, vous pouvez poursuivre la ballade vers Encamp par le chemin des Pardines ou vers Escaldes-Engordany par le chemin des Fonts qui traverse un bois magnifique qui vous mènera jusqu'à un mirador d'où vous aurez une vue splendide sur la vallée.



Parking du circuit des Fonts (les Fontaines) d'Engolasters, km 62



Durée approximative en marchant : 10 min



Promenades à cheval

Être en contact avec l'un des animaux les plus nobles et les plus beaux est une expérience à ne pas rater en Andorre.

Vous aurez l'opportunité d'apprendre à monter à cheval dans des clubs et des manèges ou sortir en promenade et admirer les paysages naturels et historiques de notre pays.

Découvrez à cheval les alentours et les paysages des itinéraires les plus spectaculaires d'Andorre.

Il existe des itinéraires pour tous les niveaux, différents types d'excursions, des chemins ancestraux, etc.

Vous oublierez tout dans ce contact privilégié avec la nature, en passant par d'anciens chemins, des forêts, en surmontant des obstacles naturels et en vivant une quantité d'aventures que vous pourrez réaliser à votre gré.

 Facile	 Heure
 Moyen	 Durée
 Difícile	 Prix
 Départs	 Observations

Centre Équestre Nòrdic Aventura

CANILLO



Le centre équestre Nòrdic Aventura se trouve dans un environnement naturel, dans le village d'El Tarter de la paroisse de Canillo. Le centre est situé au pied des pistes de Grandvalira et collabore avec l'Hôtel Nòrdic.

Au centre équestre Nòrdic Aventura, vous pourrez réaliser des excursions d'une heure dans les magnifiques environs naturels de la vallée d'Incles et d'El Tarter, accompagné par un guide professionnel pour profiter pleinement et en toute sécurité de l'expérience.



Les chevaux sont le moyen le plus adéquat pour l'excursion, de race de montagne, Merens, nobles et d'un pas sûr, que le Centre soigne de façon personnalisée avec 10 box, des abreuvoirs, des mangeoires et une salle de garnison, afin d'offrir au cavalier la meilleure prestation.

Allez-vous laisser passer l'occasion ?



Centre Équestre Nòrdic Aventura

Au pied des pistes de Grandvalira
Hôtel Nòrdic
AD100 El Tarter, Canillo
Tel. (+376) 739 500 / 739 501
www.hotelnordic.com
reserves@grupnordic.com

  Demandez plus d'info pour réservations et horaires.

Club Hípic L'Aldosa

LA MASSANA



Centre de promenades à cheval et poney comptant une expérience de plus de 20 ans.

École d'équitation. Chevaux croisés d'espagnol, de toutes les tailles et toutes les robes, spécialement sélectionnés pour leur caractère et leur fonctionnalité en haute montagne.

En été, vous pouvez découvrir le Parc Naturel du Comapedrosa à cheval. Les sensations que vous connaîtrez en traversant le Parc Naturel du Comapedrosa sont indicibles.

Vous devez les découvrir par vous-mêmes !

Pendant l'été, nous vous proposons des circuits hebdomadaires accompagnés d'un guide, ouverts à tous les niveaux et pour tous les âges. Deux façons complémentaires d'approcher le Parc Naturel du Comapedrosa : un circuit jusqu'au Pla de l'Estany. L'aller, avec toutes les sensations qu'offre la randonnée équestre et le retour à pied pour découvrir au maximum les paysages insolites des montagnes de La Massana.

Le circuit traverse des zones rocheuses, des pinèdes et des bois d'épicéas, des ruisseaux aux eaux cristallines, des chemins bordés de résédas et sérénales. Et tout cela à dos de cheval.

Un circuit magique pour une excursion fascinante.



Ouvert tous les jours et toute l'année.

Autres activités :

Circuit de La Massana d'1 h :

Chemin des marécages et coteaux de Giberga, spécialement pour les personnes qui ont peu ou aucune expérience. Peut se faire à cheval ou à poney.

Circuit d'Ordino d'1 h :

Il passe par le chemin de Santa Bàrbara et monte par la Gonarda, où vous pourrez admirer le panorama des 2 vallées (niveau supérieur).

Promenades à poney et baptême : d'une demi-heure pour les plus petits.

Circuit de Redort de 2 h :

Chemin de chèvre au pied du Casamanya qui monte jusqu'à la piste. Idéal pour faire un galop ; la descente s'effectue par la rivière (niveau moyen).

Circuit d'Anyós de 2 h :

Ascension par le chemin du soleil en faisant une course sur plus d'1 km. Retour par les anciennes bordas dels Cortals, avec des vues impressionnantes (niveau avancé). Possibilité d'organiser la sortie accompagnée d'un plat de côtelettes: 6 personnes minimum.



Club Hippique L'Aldosa

Reserves de 9.00 h à 20.00 h
Tel. (+376) 837 329
(+376) 325 629 - (+376) 331 898
www.hipica-aldosa.com
gilou@andorra.ad

Office de tourisme La Massana

Tel. (+376) 835 693
turisme@comumassana.ad



Cyclotourisme et VTT

Andorre compte un grand réseau d'itinéraires pour VTT tracés en pleine nature ; d'autre part, les stations de ski – comme Grandvalira, Vallnord ou Naturlandia – se réinventent au printemps pour offrir une large gamme d'activités : circuits d'aventure et karts, circuits freeride à l'air libre ou encore Bike Parks adaptés à tous les niveaux.

Une autre option est l'ascension des cols de montagne de la Principauté. Des parcours de différents niveaux et kilométrages permettent de connaître tout le pays. Il s'agit d'un réseau de presque 200 kilomètres qui compte 20 cols de montagne, certains atteignant presque les 2 500 m d'altitude.

Cyclistes débutants et confirmés viennent en Andorre pour pratiquer ce sport. Tout au long de l'année, la Principauté accueille de nombreuses épreuves cyclistes qui attirent des milliers de professionnels et de spectateurs. La Principauté travaille jour après jour pour la promotion du sport dans le pays. C'est pourquoi elle soutient de nombreuses initiatives sportives et stimule la pratique en général. Dans ce contexte, un projet a ré-

cemment été mis en marche pour le balisage de 20 itinéraires passant par les cols andorrans. Demandez plus d'informations dans n'importe quel office de tourisme.

Vallnord Bike Park et Bike Park Soldeu mettent à votre disposition de nombreux itinéraires de VTT de différents niveaux et kilométrages. Des modalités à travers champs comme le hors piste, le four cross, les circuits de descente, etc. vous feront passer une journée inoubliable en famille, en couple, entre amis, ou avec qui vous voulez.

Vous pourrez vous mesurer aux professionnels de la Coupe du Monde VTT qui partagent.

Nous disposons également d'espaces pour la pratique du BMX (circuit d'Arinsal) dont l'accès est libre et gratuit. Dans certaines paroisses vous pouvez également trouver des pistes cyclables pour faire une promenade en famille.



Vous trouverez toutes les informations détaillées dans le guide de cyclotourisme, disponible dans les offices du tourisme (p. 89)



Pêche

De la mi-mars à la fin septembre, l'Andorre devient l'une des meilleures destinations pour la pêche.

La pêche à la mouche, une spécialité très appréciée des Andorrans, permet d'admirer des paysages peu hospitaliers et d'atteindre une altitude de 2 000 m.

Parmi les espèces de salmonidés qui peuvent être trouvées dans les rivières et lacs, il faut souligner la truite fario autochtone du pays (*Salmo trutta fario*). Nous pourrions également pêcher le saumon de fontaine / truite mouchetée (*Salvelinus fontinalis*) ou la truite arc-en-ciel (*Onchorhynchus mykiss*).

Quinze zones de pêche

Outre les rivières et les lacs où l'on peut pêcher librement, l'Andorre possède quinze zones de pêche contrôlée, quatre de pêche intensive, trois zones naturelles et trois avec remise à l'eau. Les zones intensives sont les lacs d'Engolasters et la rivière d'Os (14/3 au 15/11), la rivière Valira del Nord (11/4 au 11/10), les lacs de Tristaina (20/6 au 11/10). Le parc naturel de la Vall de Sorteny, le cercle de Pessons et la rivière Manegor sont des zones naturelles (20/6 au 11/10). Le tronçon de la rivière de la Valira del Nord à la Cortinada et celui de la Valira d'Orient à Encamp, la rivière de Pal à Erts, (11/4 au 11/10) le lac Primer dels Pessons (20/6 au 11/10), et la partie basse de la rivière Gran Valira sont des zones avec remise à l'eau. Enfin, le lac del Mig de l'Angonella, del Mig d'Engagements et des Canals Roges du Siscaró sont des zones de pêche à la mouche (20/6 au 11/10).

Plus d'informations :

Offices de tourisme d'Andorre. (p. 85). Renseignez-vous sur les hébergements préparés et homologués pour accueillir des pêcheurs (page 58).

Avec qui :

100% Natura (p. 78)

Permis de pêche saison (comprend la cotisation de la fédération andorrane de chasse et pêche):

Andorrans et résidents: 45,10 €

Moins de 10 ans: gratuit

De 10 à 14 ans: 7,30 €

Plus de 65 ans: 22,55 €

Sans mort: 22,55 €

Étrangers: 94,20 €

Sans mort pour les étrangers: 47,10 €

Permis journalier

Permis de pêche journalier: 12,40 €

Moins de 14 ans: 3,10 €

Permis journalier touristique avec remise à l'eau: 6,20 €

Moins de 14 ans: 3,10 €

Permis de zones délimitées de pêche

Pêche intensive: 9,75 €

Moins de 14 ans: 4,88 €

Pêche avec remise à l'eau: 3,50 €

Zone délimitée du cirque des Pessons : 15,90 €

Zone délimitée du Parc Naturel de Sorteny ou rivière de Manegor : 3,50 €

Pêche éducative: 4,85 €

Zone délimitée de pêche à la mouche : 1 €

Notes : prix 2015



Ministère de l'Environnement, de l'Agriculture et du Développement durable

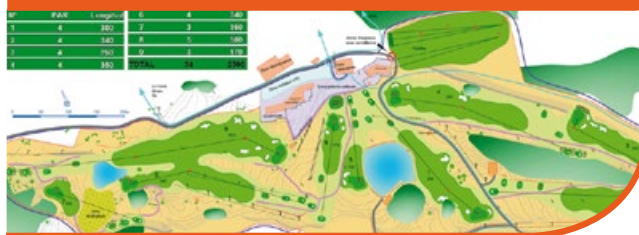
www.patrimoinatural.ad

Golf et Pitch & Putt

Au printemps, avec le retour des beaux jours c'est le moment de sortir à l'air libre pour pratiquer tout type de sport. L'Andorre, avec une superficie de 468 km² et un

environnement particulier et attrayant de vallées, de sommets, de forêts et de ruisseaux, est un lieu idéal pour la pratique d'une grande variété d'activités, dont le golf.

Golf Soldeu



Terrain de Golf 9 trous – par 33 – au cœur d'un cadre unique. Le terrain de golf le plus haut d'Europe, à 2250 mètres d'altitude, conçu par Jeremy Penn. Accès par télécabine 8 places. On y trouve un centre d'apprentissage, un espace d'entraînement et des moniteurs.

Il dispose également d'un Club House où l'on peut déguster la meilleure gastronomie avec une vue extraordinaire sur la nature environnante. Une véritable expérience en altitude !



XGRANDVALIRA
golf
SOLDEU



Centrale de réservations: Tel.: (+376) 753 188

Informations: Tel.: (+376) 890 500 - www.golfsoldeu.com

Vallée d'Ordino P&P et Golf Club

ORDINO



Au cœur des plus belles vallées d'Andorre et à seulement 2,5 km d'Ordino, dans le village de La Cortinada, nous trouvons ce fantastique terrain. Il s'agit d'un terrain de 9 trous qui sera une référence aussi bien pour les joueurs qui veulent s'initier à la pratique du golf comme pour les

experts qui souhaitent améliorer leur jeu sur un parcours simple et amusant au milieu de la nature dans un environnement privilégié.



Vallée d'Ordino P&P et Golf Club: Tel. (+376) 850 400
direccio@ordinopitchandputt.com - www.ordinogolfclub.com

Pitch & putt El Torrent

LA MASSANA



Un Pitch & Putt est un terrain pour pratiquer le golf mais il est plus petit qu'un parcours normal et ne nécessite pas autant de matériel.

Au Pitch & Putt El Torrent, une petite rivière nous accompagne tout au long du parcours. Ce terrain s'adresse aux professionnels et aux débutants, avec un parcours de 1.229 m et un autre de 1.138 m. Parcours de golf de 18 trous.

Parmi les services que nous proposons, vous trouverez un putting green, un hébergement, parking, un espace pour les enfants, un bar, restaurant, une piscine et une boutique.



Pitch&putt El Torrent: Tel: (+376) 738 613 - Fax: (+376) 839 113
info@xixerellapark.com - www.xixerellapark.com



42
43

Voies d'escalade

L'Andorre est un pays idéal pour pratiquer l'escalade grâce à sa situation géographique exceptionnelle. Vous pourrez découvrir les recoins les plus verts et beaux de ce pays où la nature est la principale richesse.

Les amateurs de ce sport trouveront ici les meilleurs endroits pour la pratique de l'escalade et des renseignements sur des vias ferratas et des murs d'entraînement.

Avec qui (p. 78) :

Guies Muntanya Adictes
Natura i Aventura
Pas a Pas



Approche

1. Cascada riu d'Urina

Ce lieu magnifique, situé à 1 150 m d'altitude et orienté au sud-est, est traversé en son centre par une cascade. Le rocher est calcaire et compte des parabolts.

12 voies - Difficulté : de 3 à 6a



↓ Suivre la route de Canillo jusqu'à la route qui monte à la vallée de Mereig. Suivre la route jusqu'au virage et garer le véhicule. Traverser la rivière et suivre le chemin jusqu'à la cascade.

2. Le pic de Ribuls

Il s'agit d'un pic de 2780 m situé au fond du Cercle des Pessons, sur le Pic de Ribuls. Étant donnée sa hauteur, en été les températures y sont douces. C'est un pic de granit sur lequel ont été disposées des prises.

4 voies - Difficulté : de 5 à 6a



↓ Depuis la gare de Grau Roig, suivre le chemin du premier lac de Pessons et emprunter le chemin sur votre gauche.

3. Secteur Encodina

Il s'élève à une altitude de 1 850 m, orientation nord-est. La pratique de l'escalade y est recommandée au printemps et en été. La roche est constituée de calcaire et de schiste et recouverte de lichen épars. Le type d'escalade est en plaque et en fissure.

13 voies - Difficulté : de 4+ à 6c+



↓ Plateau d'Encodina à 2,5 km environ, avant la station d'Ordino Arcalis. Traverser le plateau jusqu'aux tables de l'aire de pique-nique, puis suivre les indications qui mènent jusqu'à la rivière, qu'il faut traverser pour, quelques mètres plus loin, avant les pâturages, tourner à droite sur un sentier bien signalisé qui nous conduit jusqu'aux premières voies.

4. Sant Antoni de la Grella

LA MASSANA



Située à 1.150 m d'altitude, elle est formée de deux secteurs et elle est orientée à l'est. C'est un lieu magnifique, à proximité du Valira del Nord. Elle compte des parabolts et des points d'ancrage en résine. La roche est calcaire.

18 voies - Difficulté : de 5a à 7c

↓ D'Escaldes-Engordany monter en direction de La Massana et, après avoir passé le premier tunnel, stationner à côté du pont de Sant Antoni. Le chemin vous conduira aux voies.

5. Piràmide

ANDORRA LA VELLA



Il s'agit d'une paroi impressionnante de 150 m de haut située à 1 200 m et orientée au sud, sud-est. On peut pratiquer ce sport ici quelle que soit la saison, le rocher étant au soleil toute la journée. Le rocher est en granit et il est doté de parabolts.

29 voies - Difficulté : de 5a à 7a

↓ Descendre l'av. Santa Coloma en direction de Sant Julià de Lòria, prendre la rue Gil Torres et suivre le chemin indiqué par des points jaunes.

6. Solà d'Enclar

ANDORRA LA VELLA



C'est le lieu qui concentre le plus grand nombre de voies d'escalade du pays. Il se trouve à 1 100 m d'altitude au sud, sud-est. On peut venir y pratiquer l'escalade toute l'année. Il comprend 4 secteurs appelés Cementiri, Bigabloc, Esfinx et Santa Coloma. Le rocher est en granit. Il est équipé de parabolts et de points d'ancrage en résine.

72 voies - Difficulté : de 5a à 7c

↓ Descendre l'av. Santa Coloma en direction de Sant Julià de Lòria et prendre la route qui va vers le cimetière. Prendre ensuite le chemin qui part de l'angle droit du parking et qui conduit au pied de la paroi.

7. Llastra de l'Obac

C'est une paroi assez plate orientée au nord. Elle ne dispose que de trois voies d'escalade. Nous vous recommandons de venir à une époque sèche car elle se trouve entourée de beaucoup de végétation. Cette roche est calcaire. Elle dispose de points d'ancrage en résine.

3 voies - Difficulté: de 5a à 6b+

ANDORRA LA VELLA



↓ Agafeu el camí del rec de l'Obac des de l'avinguda Tarragona i al cap d'uns cent metres comença el camí que porta fins a les vies.

8. Agulles d'Engolasters

Ces « agulles » ('aiguilles' en catalan) ont une hauteur de 15 à 30 m. Elles se trouvent à 1 740 m d'altitude et sont orientées au nord, nord-est. À partir de là on peut apprécier les vues merveilleuses de la vallée d'Andorre. La paroi est en granit. Elle compte des parabolts.

17 voies - Difficulté: de 4 à 6b+

ESCALDES-ENGORDANY



↓ Des d'Escaldes-Engordany agafeu la carretera en direcció a Engolasters fins al km 6,3, on haureu de deixar aparcad el vehicle. Agafeu el camí de l'esquerra, un camí suau al principi i que s'inclina una mica cap al final. 15 minuts de caminada.

9. Boulder de Coll Jovell


On trouve ici de petits murs (pas plus de 18 m) situés à 1 620 m d'altitude et orientés au nord-ouest. On peut boire de l'eau de la source qui se trouve sur le chemin. On compte 5 secteurs : Figa, Festa, Del Sostre, Frankfurt et Can Faltegan. Elle est équipée de points d'ancrage en résine. Le rocher est en granit.

41 voies - Difficulté: de 4 à 8a

ESCALDES-ENGORDANY



↓ Des d'Escaldes-Engordany cal agafar la carretera en direcció a Engolasters fins al km 6,3, on haureu de deixar el vehicle aparcad. Cal que seguïu el camí pla fins als llocs d'escalada.



Murs d'entraînement

1. Mur d'entraînement de Canillo

CANILLO



Mur d'entraînement extérieur.
Ouvert toute l'année.
Tel.: (+376) 753 000

↓ Situé à l'extérieur de Canillo sur la route principale.

2. Mur d'entraînement Cortals d'Aventura

ENCAMP



Ouvert toute l'année.
Tel.: (+376) 731 000

↓ Prendre la route d'Encamp ; une fois arrivé au rond-point du Funicamp, prendre la route des Cortals d'Encamp jusqu'à la station intermédiaire du Funicamp à environ 10 km.

3. Centre sportif du Pas de la Case

ENCAMP



Entrée payante.
Ouvert toute l'année.
Tel.: (+376) 755 111

↓ Le mur se trouve dans le centre sportif du Pas de la Case, à l'intérieur du village.

4. Mur d'entraînement d'Ordino

Mur d'escalade extérieur très ensoleillé avec 12 circuits ouverts et 10 mètres de hauteur maximale. Ouvert toute l'année, il est situé sur le village d'Ordino, tout près du Centre Sportif, avant le parking. Il est équipé d'un éclairage extérieur et d'une fontaine. Accès gratuit.



↓ Mur situé dans le bâtiment du centre sportif d'Ordino, à côté du parking.
Coordenades GPS: N42°33'21.6 - E1°21'57.2

5. Mur d'escalade de l'Auberge la Comella

Situé dans l'Auberge la Comella
Entrée payante.

Tel. : (+376) 867 080

alberglacomella@comuandorra.ad

www.alberglacomella.ad



↓ Route de la Comella jusqu'à l'auberge de la Comella.
Coordenades GPS: N42.500390, E1.528854

6. Mur d'entraînement Caldea

Mur d'escalade intérieur avec des parois de 350 m² de plafond, une unité en béton de 150 m², un espace bouldering et des vestiaires. Entrée payante.

Tel. : (+376) 823 593



↓ Rocòdrom situat dins de l'edifici de Caldea, a Escaldes-Engordany.

7. Mur d'entraînement de Dos Valires

Situé tout près de Caldea, ce mur est formé de panneaux 3D Real Rock et comprend un millier de prises d'escalade qui permettent de varier les voies selon le goût des alpinistes. Accès gratuit.



↓ Mur d'entraînement situé tout près du centre de Caldea (Escaldes-Engordany), en contrebas de la route, à côté du rond-point.



Vies ferrades

Venez découvrir les 16 vies ferratas que vous propose Andorre.

Il suffit d'avoir envie de vivre une bonne expérience en altitude et se laisser guider par un professionnel.

La via ferrata est un itinéraire équipé d'échelles métalliques, de mains courantes formées de câbles, etc. destinées à faciliter la progression et optimiser la sécurité sans besoin de connaissances techniques pour pouvoir surmonter les obstacles rochers.

Que vous soyez débutant ou expérimenté, nous vous proposons des vies ferratas adaptées à tous les niveaux, de 150 m de dénivelé pour les plus faciles, à 400 m pour les plus difficiles.

Cette activité, entre la randonnée et l'escalade, permet de progresser en alliant l'accessibilité et le risque et d'admirer la beauté du chemin.

Ponts tibétains, passerelles, passages à échelles, etc.

Enfin, le retour se fait à pied par un sentier facile.

Avec qui (p. 78) :

Ensagents Aventures
Experiència en Muntanya
Guies Muntanya Adictes
Muntanya Activa
Natura i Aventura
Pas a Pas
Peu de Gat
Vallnord

 Facile	 Longueur
 Moyen	 Durée
 Difficile	 Temps de retour
 Dénivelé	 Observations

1. Canal de Mora 1 i 2*

Le parcours Canal de Mora 1 suit essentiellement le canal. Le parcours Canal de Mora 2 est commun jusqu'au milieu du canal ; il suit ensuite un éperon rocheux sur la droite. Selon la saison dans le canal on trouve de l'eau ou de la glace.

(Aucune voie échappatoire n'est prévue).

*Variante



  200 m.  400 m.  1 h 35 min.  25 min.  Accès libre

2. Roc del Quer

Le parcours de la via ferrata recherche le centre de la paroi. On remarque la spectaculaire traversée horizontale située au milieu de la via.

(Aucune voie échappatoire n'est prévue)



  350 m.  500 m.  2 h 55 min.  40 min.  Accès libre

3. Racons

Le parcours en général est assez vertical et impressionnant. À noter le dernier surplomb.

C'est une via ferrata pour les experts.

(Aucune voie échappatoire n'est prévue).



  210 m.  400 m.  2 h 25 min.  40 min.  Accès libre

4. Canal del Grau

C'est un parcours principalement horizontal.

À noter les ponts suspendus et la montée de l'aiguille rouge.

(Aucune voie échappatoire n'est prévue).



  90 m.  350 m.  1 h 30 min.  15 min.  Accès libre

5. Voies câble: voie 1



À la fin vous pouvez descendre par la ligne de rappel (rappel le plus long, 25 m) ou par le chemin du Grau (en suivant le balisage jaune). Pour effectuer le parcours il est obligatoire de porter le matériel classique d'escalade (casque, cordes, dégaines, dispositif d'assurage, mousqueton HMS, descendeur) homologué et des chaussures adaptées ou un dispositif de sécurité de via ferrata et des chaussures adaptées.

(Aucune voie échappatoire n'est prévue).

  60 m.  80 m.  2 h 10 min.  50 min.  Accès libre
*Cheminée sur la partie centrale de la voie

6. Voies câble: voie 2




À la fin vous pouvez descendre par la ligne de rappel (rappel le plus long 25 m) ou par le chemin du Grau (en suivant le balisage jaune). Pour effectuer le parcours il est obligatoire de porter le matériel classique d'escalade (casque, cordes, dégaines, dispositif d'assurage, mousqueton HMS, descendeur) homologué et des chaussures adaptées ou un dispositif de sécurité de via ferrata et des chaussures adaptées.

(Aucune voie échappatoire n'est prévue).

  50 m.  60 m.  2 h 10 min.  50 min.  Accès libre
*Ergot aérien sur le dernier tiers de la voie

7. Clots de l'Aspra



Il s'agit d'un itinéraire spécialement conçu pour l'initiation des enfants et des adultes à ce type de traversées vertigineuses. La première partie passe par un éperon rocheux, pas tout à fait vertical et avec de nombreux échelons pour que les plus jeunes n'aient aucun problème. Orientació nord-est - Aproximación 10 minutes

  70 m.  150 m.  1 h 45 min.  25 min.  Accès libre

8. Bony d'Envalira



Via ferrata de haute montagne sur granit et avec un excellent équipement. Elle n'est pas très exigeante physiquement mais il faut souvent utiliser les ressources naturelles qu'offre la roche.

  200 m.  350 m.  4 h.  30 min.  Accès libre

9. Coll dels Isards gauche

Cette via ferrata est parallèle à sa voisine de droite. Toutes les deux commencent pratiquement au même endroit mais suivent des lignes distinctes pour arriver au même sommet. Cet itinéraire est facile et court.



  50 m.  70 m.  2 h 10 min.  1 h  Accès libre

10. Coll dels Isards Droite

Nous recommandons de réaliser cette via ferrata en été car elle se trouve en haute montagne. Elle est très bien équipée et bien qu'elle ne fasse que 70 m on peut la considérer comme une voie technique.



  50 m.  70 m.  2 h 10 min.  1 h  Accès libre

11. Creu del Noral

Construite entre le bois de Segudet, un circuit d'aventure verticale et le ravin de Segudet. Accès très facile et ouverte toute l'année.



  150 m.  350 m.  1 h 55 min.  35 min.  Accès libre

12. Via de Segudet

Via ferrata plus courte que celle de la Creu del Noral, elle est aussi plus amusante et parfaitement adaptée aux enfants et aux débutants.



  75 m.  250 m.  1 h 15 min.  25 min.  Accès libre

13. Roc de la Coma d'Erts



La via ferrata d'Erts monte sur le côté gauche par de grandes saillies équipées de chaînes. Sur la voie nous trouverons les meilleurs tronçons aériens légèrement sportifs.

  200 m.  435 m.  2 h  35 min.  Accès libre

14. Sant Vicenç d'Enclar



Cette via ferrata présente deux caractéristiques principales : sa situation, dans une forêt de chênes verts bordée de rochers escarpés, et son équipement de grande qualité. Elle se trouve tout près du centre et l'arrivée est à proximité de la chapelle de Sant Vicenç d'Enclar.

  140 m.  270 m.  2 h  40 min.  Accès libre

15. Tossal Gran d'Aixovall



Courte et urbaine, cette via ferrata se trouve au pied du Gran Valira, à proximité de Sant Julià de Lòria. Elle monte rapidement sur les parois du Tossa Gran et elle compte une variante difficile avec un surplomb sportif.

  40 m.  150 m.  1 h 25 min.  25 min.  Accès libre

16. Roc d'Esquers



Avec son itinéraire classique de via ferrata, elle se caractérise par sa longueur et la grande qualité des passages verticaux. Une via ferrata idéale pour les amateurs de randonnée et de hauteur.

  250 m.  350 m.  3 h 50 min.  1 h 40 min.  Accès libre



Canyoning

Découvrez les 6 ravins que l'Andorre met à votre disposition.

Une activité fascinante qui vous permettra de découvrir une nouvelle vision de la montagne : descendre le lit d'un torrent de haute montagne en utilisant des cordes pour pouvoir faire du rappel, glisser dans des toboggans, etc.

Une expérience inoubliable où vous pourrez profiter d'une activité aquatique en pleine nature.

Avec qui (p. 78) :

Experiència en Muntanya
Guies Muntanya Adictes
Vallnord

- | | |
|---|---|
|  Facile |  Longueur |
|  Moyen |  Durée |
|  Difficile |  Temps de retour |
|  Dénivelé |  Observations |

1. Ravin de la Canaleta

ORDINO



Ravin alpin assez ouvert. Il faut prendre en compte le débit du torrent au printemps et après des pluies importantes. La difficulté de la descente peut notablement varier car l'une des zones de rappel se fait dans l'eau.

  700 m.  150 m.  Approche : Vallnord-sector Arcalis

2. Ravin d'Encodina

ORDINO



Ravin situé près du parc naturel de Sorteny. La dernière série de piscines naturelles peut présenter de sérieuses difficultés par fort débit étant donné qu'à l'entrée se forment des tourbillons qui peuvent nous jouer des tours.

  50 m.  280 m.  Approche : Encodina, très prochain de Sorteny

3. Ravin de Segudet

ORDINO



Il s'agit d'un ravin sans grande difficulté mais qui, de par son cours creusé et étroit, peut présenter des problèmes par fort débit. C'est le ravin qui présente le moins de difficulté et il est idéal pour les débutants de ce sport.

  75 m.  400 m.  Approche : Peuble de Segudet

4. Ravin de l'Ensegur

ORDINO



Le lit de la rivière présente une succession de petites rampes et saillies qui peuvent être délicates par fort débit et à cause des troncs et des branches qui se trouvent le long du torrent. La roche assez glissante et la température de l'eau sont des complications supplémentaires que présente cette descente.

  250 m.  1.700 m.  Approche : Peuble de Llorts

5. Ravin torrent de l'Aviar

ENCAMP



Ravin sec, ouvert et avec un bon dénivelé. Idéal pour s'essayer au canyoning et à la technique du rappel. Situé dans le Solà d'Encamp, la richesse de ce ravin ne réside pas dans son aspect esthétique, les schistes laminés qui composent sa roche ne présentant pas de belles formations creusées. Il dispose cependant d'une biodiversité abondante. Si nous venons au bon moment nous pourrions voir des chamois, des mouflons, des perdrix, des fraises des bois ou encore des lactaires délicieux.

  280 m.  850 m.  1 h  2 h  Approche : Peuble d'Encamp



Circuits d'aventure

Si vous aimez vous sentir dans la peau d'un gorille ou d'un mignon petit singe, vous ne pouvez pas manquer de réaliser les deux circuits d'aventure qu'offre le pays.

Tyroliennes, ponts tibétains, lianes, ponts de singe, ponts à nœuds et des dizaines d'épreuves dans les arbres vous attendent en Andorre.

Des espaces pensés pour faire la joie de toute la famille.

Avec qui (p. 78) :

Bosc Aventura

Bosc de Segudet

Ensagents Aventures

VSL Sport

Forêt Aventure

ENCAMP



La forêt d'aventure d'Engolasters comprend quatre circuits, en fonction du niveau et de l'âge de l'aventurier : pour les enfants (plus de 5 ans), initiation, aventure et sportif. L'espace est ouvert de mai à septembre, de 10 h à 17 h. Des sorties nocturnes sont possibles sur demande

préalable. Une aire de pique-nique se trouve à proximité, ainsi que des hamacs, le lac d'Engolasters, 2 restaurants et plusieurs itinéraires de nature que l'on peut parcourir à pied ou en vélo. Ils sont parfaits pour emmener les plus petits.



Information et réservations : Tel: (+376) 385 077 - www.boscaventurandorra.com

Forêt de Segudet

ORDINO



Parcours d'aventure vertical de Segudet :

Parcours vertical en pleine nature qui offre une grande variété d'ateliers à réaliser, notamment 3 ponts de singe, 4 tyroliennes, 2 lianes, 1 pont tibétain, 1 toile d'araignée, 1 pont en bois, 1 pont à nœuds, entre autres, et un tronçon final de via ferrata.



Information et réservations : Tel: (+376) 847 888 - www.experienciamuntanya.com

Hébergements préparés pour accueillir randonneurs et pêcheurs



Afin de permettre à nos visiteurs de découvrir nos montagnes dans les meilleures conditions, Andorra a créé un pictogramme grâce auquel identifier les hôtels préparés pour accueillir des randonneurs. Chaque établissement dispose d'une série d'éléments répondant aux besoins du randonneur, notamment des services de restauration et de pique-nique conçus pour ce type de sportif, un service de transfert des effets personnels vers un autre établissement, etc.

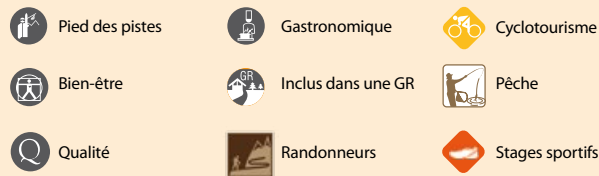
Des hébergements homologués sont également disponibles pour les amateurs de pêche, afin que chaque pêcheur dispose d'espaces

totallement adaptés à ses besoins, où acquérir des licences de pêche, bénéficier de facilités pour contacter des guides de pêche, etc.

Ces hébergements disposent:

- Horaires élargis pour le petit-déjeuner
- Ils sont également en mesure d'offrir des repas et pique-niques conçus et préparés pour les randonneurs et pêcheurs.
- Accès WIFI gratuit
- Possibilité de télécharger sur son portable ou GPS les tracks des différents itinéraires.
- Etc.

Tampons hôteliers et pictogrammes :



Hotel Parador Canaro

CANILLO

Ctra. General 2 - AD100 Incles, Canillo
Tel. (+376) 751 150 Fax (+376) 851 720
info@paradorcanaro.com
www.paradorcanaro.com
G.P.S.: Lon. 1.6630554 1992188
Lat. 42.5829164270587



Hotel Nòrdic

CANILLO

Prat de l'Obac, Sant Pere del Tarter
AD100 El Tarter, Canillo
Tel. (+376) 739 500 Fax (+376) 739 501
reserves@grupnordic.ad
www.grupnordic.ad



Alberg Mountain Hostel

CANILLO

Pleta de Sant Pere, Borda Casale
AD100 El Tarter, Canillo
Tel. (+376) 330 412 Fax (+376) 817 440
info@mountainhosteltarter.com
www.mountainhosteltarter.com
GPS: 42,5791596 - 1,65327974



Hotel Grau Roig

ENCAMP

Grau Roig-Pas de la Casa - AD200 Encamp
Tel. (+376) 755 556 Fax (+376) 755 557
hotelgrauroig@andorra.ad
www.hotelgrauroig.com
GPS: 42° 31'56.77"N - 1° 42'04.96"E




Hotel París	ENCAMP
 Av. de Joan Martí, 2 AD200 Encamp Tel. (+376) 731 525 Fax (+376) 731 525 info@hotelparisencamp.com www.hotelparisencamp.com	   






Hotel Univers	ENCAMP
 C. Rene Baulard, 13 AD200 Encamp Tel. (+376) 731 105 Fax (+376) 831 970 hotelnivers@andorra.ad www.hotelniversandorra.com	   




Apartaments Turístics del Meligar	ENCAMP
 Av. de Joan Martí, 67 AD200 Encamp Tel. (+376) 831 945 Fax (+376) 831 948 delmeligar@andorra.ad www.delmeligar.com	   





Hotel Coma	ORDINO
 C. del Camp de la Tanada AD300 Ordino Tel. (+376) 736 100 Fax (+376) 736 101 hotelcoma@hotelcoma.com www.hotelcoma.com	      




Apartaments La Neu II	ORDINO
 Ctra. General 2 AD300 Llorts, Ordino Tel. (+376) 749 749 Fax (+376) 850 008 aparthotel@laneu.com www.laneu.com	   

Hotel Sant Gothard	LA MASSANA
 Ctra. d'Arinsal, Ed. Daina AD400 Erts, La Massana Tel. (+376) 738 787 Fax (+376) 837 051 sgothard@sgothard.com www.sgothard.com	    



Hotel Palomé	LA MASSANA
 Prat de Palanco d'Areny AD400 Erts, La Massana Tel. (+376) 738 500 Fax (+376) 738 509 palomehotel@hotel.com www.palomehotel.com	   

Hotel Palarine	LA MASSANA
 Ctra. General AD400 Erts, La Massana Tel. (+376) 737 393 Fax (+376) 835 440 info@hotelpalarine.com www.hotelpalarine.com	 

Apartaments Sant Moritz	LA MASSANA
 Ed. Joan de Torne AD400 Arinsal, La Massana Tel. (+376) 737 878 Fax (+376) 737 898 caio@santmoritx.com www.santmoritx.com	  

Apartaments Turístics Giberga	LA MASSANA
 Ctra. General AD400 L'Aldosa, La Massana Tel. (+376) 737 474 Fax (+376) 836 760 giberga@andorra.ad www.giberga.com	  

Apartaments Turístics Bonet	LA MASSANA
 Ctra. General AD400 Pal, La Massana Tel. (+376) 738 250 Fax (+376) 738 254 bonet@apartamentsbonet.com www.apartamentsbonet.com	   

Apartaments Maragall	ANDORRA LA VELLA
 C. de l'aigueta, 12, 1r planta AD500 Andorra la Vella Tel. (+376) 824 673 reservesmaragall@andorra.ad www.apartamentsmaragall.cat	

Activités avec des enfants



Activités avec des enfants

Andorre est une destination idéale pour venir avec toute la famille. La grande variété d'activités en pleine nature vous permettra de profiter avec les plus petits de l'observation de la nature, de découvrir des activités ludiques et sûres dans un environnement incomparable,

63. En route...

64. Découvrir la flore, la faune et autres chemins historiques

64. À cheval, les choses se voient sous un autre angle...

d'excursions à cheval sur des chemins pleins d'histoire, ou d'endroits nouveaux où goûter à différentes activités ensemble et où les enfants passeront un séjour inoubliable.

Nous vous proposons ici quelques-unes de cette infinité d'activités qu'Andorre vous offre.

65. Divertissement assuré en pleine nature

65. Et nous disposons de plein d'autres choses...

Activités avec des enfants



En route...

Si vous souhaitez réaliser une simple excursion avec vos enfants, d'une durée de 1 ou 2 heures, ne laissez pas échapper l'opportunité de vous promener en suivant des chemins faciles et agréables :

· Chemin du rec del Solà

Comment s'y rendre : fin du C. des Canaux (à côté de l'école St. Armengol)- Andorre-la-Vieille

· Route du Fer

La Route du Fer d'Andorre fait partie de la route transfrontalière du fer dans les Pyrénées, laquelle a été récompensée par le Conseil de l'Europe.

Comment s'y rendre : CG-3, village de Llorts à droite, départ aux mines de fer.

La Route du Fer sur le dos :

La Route du Fer sur le dos est une activité amusante et pédagogique conçue pour des familles avec des enfants de 7 à 12 ans. Parents et enfants parcourent la route tout en réalisant différentes activités ludiques permettant de découvrir l'itinéraire, d'observer l'environnement et d'admirer les éléments culturels et naturels.

Pour réaliser cette activité, il convient d'acheter le sac à dos « Ruta del Ferro » qui contient : deux livres d'activités pour les enfants et un guide pour les parents ou les accompagnateurs, une loupe, une paire de ciseaux, un tube de colle, des pastels gras, de la pâte à mode-

ler, un pinceau, une assiette et un gobelet, ainsi qu'une entrée gratuite pour deux enfants et deux adultes à la Farga Rossell et à la mine de Llorts. €: 18 € (sac à dos et matériel)

Le parcours complet s'étend sur une demi-journée, environ trois heures.

· Chemin du Coq

Comment s'y rendre : CG-2- Zone de stationnement de Canillo- près de la télécabine

· Étang d'Engolasters

Comment s'y rendre : Ctra. d'Engolasters, Escaldes-Engordany

· Promenade Valira

Comment s'y rendre : Av. Rocafort - Av. Francesc Cairat (à côté de la rivière)

Avec qui (p. 78) :

Engagents Aventures
Experiència en Muntanya
Guies Muntanya Adictes
La Moixera, Educació Ambiental
Muntanya Activa
Natura i Aventura
Office de Tourisme Escaldes-Engordany
Pas a Pas
Peu de Gat
Xplorand
Tramuntanya
Vallnord
Naturlandia
Office de Tourisme Ordino



Découvrir la flore, la faune et d'autres chemins historiques

Que ce soit dans le parc naturel de la Vallée de Sorteny ou dans le Parc naturel des Vallées du Comapedrosa, vous pourrez découvrir tous les secrets des fleurs et les animaux qui y vivent, de la main de guides experts qui feront aimer la nature à vos enfants.

N'oubliez pas non plus de visiter la Vallée du Madriu-Perafita-Claror, patrimoine mondial de l'Unesco, le chemin hydroélectrique d'Engolasters ou le Centre de Nature de La Cortinada.

Avec qui (p. 78) :

Ensagents Aventures
 Experiència en Muntanya
 Guies Muntanya Adictes
 La Moixera, Educació Ambiental
 Muntanya Activa
 Natura i Aventura
 Pas a Pas

Peu de Gat
 Xplorand
 Tramuntanya
 Vallnord
 Naturlandia
 Office de tourisme Escaldes-Engordany (p. 6)
 Oficina de turisme La Massana (p. 8)

À cheval, les choses se voient sous un autre angle...

Qui n'a jamais rêvé d'aller à cheval comme un indien ? Votre rêve pourra maintenant devenir réalité avec les excursions à cheval disponibles, que ce soit dans des endroits inimaginables ou le long de chemins pleins d'histoire.

Avec qui :

Centre equestre Nòrdic Aventura (p. 37)
 Club Hípic l'Aldosa (p. 38)
 Office de tourisme La Massana (p. 38)



Divertissement assuré en pleine nature

Aimeriez-vous passer toute la journée à réaliser des activités à l'air libre sans avoir à ne vous soucier de rien ? Venez dans les stations de ski, qui en été, deviennent des centres d'activités et vous pourrez profiter de ...

TIR A L'ARC, TUBBING, TRAMPOLINES, TYROLIENNE, PETIT TRAIN ÉLECTRIQUE, SAUT, DESCENTE EN

KARTS, PARC ANIMALIER, TOBOGANS D'ÉTÉ et de nombreuses autres activités...

Avec qui :

FAMILY PARK CANILLO (p. 68)
 VALLNORD (p. 70)
 NATURLANDIA (p. 72)

Et nous disposons de plein d'autres choses...

CANYONING, VIAS FERRATAS, CIRCUITS DANS LES ARBRES... Si vous aimez l'aventure, ne laissez pas échapper l'éventail d'activités de tourisme actif également disponibles pour les enfants à partir de 6 ans !

PALAIS DE GLACE... un espace où les émotions sont garanties : patinage sur glace, jardin de glace pour les plus petits, etc.

360 Extrem... le plus grand centre Freestyle d'Europe (skate, scooter, bmx, etc.)

Avec qui :

Palau de Gel (p. 76)
 360 extrem (p. 77)
 Entreprises et entités (p. 78)

Stations de ski et centres d'activités



Stations de ski et centres d'activités

Une fois arrivé le mois de juin, les stations de ski du pays enlèvent leur manteau blanc pour devenir d'authentiques parcs d'attractions en pleine nature.

Les remontées et les installations des stations se mettent à fonctionner pour garantir que les loisirs ne manquent pas l'été. Elles proposent une grande palette d'activités en pleine nature pour tous les niveaux comme les promenades à cheval et poney, les itinéraires en 4x4, les randonnées, le quad, les descentes en VTT, les karts de montagne et les circuits multiaventures.

L'offre estivale compte plusieurs types d'aventures pour se dépasser. Grands et moins grands pourront découvrir les parcs d'aventures, des zones pleines d'activités et de jeux pour tous les âges, des centaines de circuits de mountain bike, des circuits de vitesse pour les passionnés de moteur, le terrain de golf le plus haut d'Europe avec ses 9 trous – par 33 – et le seul auquel on accède en télécabine.

Que ce soit à Naturlandia, à Vallnord ou en Grandvalira, la distraction est assurée en famille ou entre amis.

67. SKI PARADOR CANARO
68. GRANDVALIRA

70. VALLNORD
72. NATURLANDIA



Ski Parador Canaro



Une manière de s'initier au ski, aussi bien pour les enfants que pour les adultes. Il faut souligner la facilité d'accès à tous nos services : vous pouvez voir ce que font vos enfants sans avoir à vous déplacer ; tout est pensé pour votre confort et votre sécurité.

Nous disposons également d'une zone de traîneaux qui s'adresse aux plus petits, une manière amusante de familiariser les enfants avec le monde de la neige.

Diverses activités vous attendent dans un environnement de hau-

te montagne et surtout dans une ambiance familiale.

Fiche technique :

altitude : 1.750 m
domaine skiable : 3 ha
total pistes : 2 (principiants)
remontées mécaniques : 2
canons à neige : 15

Services :

Écoles de ski
Professeurs diplômés
Cours particuliers
Restaurant /snack-bar
Terrasse
Location de matériel
Consigne de matériel
Parking au pied des pistes



Tel.: (+376) 751 145
info@skiparadorcanaro.com
www.skiparadorcanaro.com

Grandvalira · été



Activités d'été :

Aire de jeu pour enfants :

Toboggans et autres modules, zone de châteaux gonflables, piscines de boules et une aire de jeu à l'air libre avec des jeux de société géants.

Minigolf

Circuit de véhicules électriques

Trampolines

Circuit Fornatura :

circuit pédagogique de flore et faune.

Tir à l'arc.

Tubbing

Dévalkart

Acrojump

Arapaho

Promenades à dos d'âne

Karting Marc Gené El Tarter

Bike Park Soldeu

Activités aquatiques :

Kayaks

Canoës

Pédalos

Points de restauration :

Forn de Canillo

l'Abarsset del Tarter

La Cabana Espiolets (Soldeu)



XGRANDVALIRA
GOLF
 Golf Soldeu
 Tel. (+376) 753 188 / 890 500
www.golfsoldeu.com

XGRANDVALIRA
MON(T) MAGIC
 FAMILY PARK CANILLO
 Family Park Canillo
 Tel. (+376) 890 500
www.familyparkcanillo.com

XGRANDVALIRA
BIKEPARK
 Bike Park Soldeu
 Tel. (+376) 662 375 / 890 500
www.bikeparksoldeu.com

XGRANDVALIRA
KARTING
 Karting El Tarter
 Tel. (+376) 890 541 / 890 500
www.kartingtarter.com

Grandvalira · hiver



Activités d'hiver :

Chiens de traineau

Motoneige

Vols en hélicoptère

Parapente

Circuits et activités pour groupes d'amis et entreprises

Raquettes de neige

Tyrolienne

Snowtubing

Paintball

Tir à l'arc et à la carabine

Construction d'igloos



Services :

restaurants

40 points de restauration

escola d'esquí i snowboard

1 école de ski avec 6 centres et plus de 400 moniteurs diplômés

pour les plus petits

5 zones thématiques pour les enfants
 École maternelle (crèches et jardin des neiges)

5 centres médicaux

15 parkings

11 Parkings couverts et 4 découverts



Informations générales

Tel. (+376) 891 818

info@grandvalira.com

www.grandvalira.com




Activités d'été :

Tir à l'arc
 Descente en karts
 Équitation
 Véhicules tout terrain 4x4
 Jump
 Tyrolienne
 Buggies
 Mushing
 Mountainbike
 Quads, Mini-Quads et Fun Quads
 Gicafer

**Activités pour enfants
 « pekepark »:**

Descente en karts / Karts électriques
 Jeux gonflables / trampolines
 Jump
 Petit train électrique
 Tyrolienne
 Poneys

Activités de montagne :

Randonnée
 Excursions en télécabine et télésiège
 Découverte des lacs Tristaina et Creussans
 Golf
 Cyclisme
Vallnord Bike Park :
 Location de VTT
 Descente en VTT
 Four Cross
 Wood park
 École de Mountain Bike

3 i 4 SETEMBRE 2016
VALLNORD-ANDORRA



Station de Pal: Tel. (+376) 878 078
 Station d'Arcalis: Tel. (+376) 739 600
 vallnord@vallnord.com
 www.vallnord.com


Activités d'hiver :

Speedride, parapente, héliski, vols en hélicoptère, raquettes, chiens de traîneaux, motoneige pour adultes et pour enfants, jump, raquettes, skibikes, trikke skki, traîneaux, airboard, Gicafer, etc. Service gratuit continu de navettes entre les 2 stations : Arcalis, Arinsal et La Massana (Pal).



Informations générales
 Tel.: (+376) 878 000
 vallnord@vallnord.com
 www.vallnord.com

Services :

restaurants
 1 restaurant brasserie
 2 restaurants à la carte
 5 restaurants self-service
 2 buffets libres
 3 bars cafétérias
 8 snack-bars panoramiques

écoles de ski et snowboard
 3 (ski alpin et snowboard) 250 moniteurs

baby club
 3 pour enfants de 1 à 4 ans

parcs de neige
 3 pour enfants de 4 à 8 ans

magasins
 3 magasins de marchandisage, presse, cadeaux et service photographique

centres médicaux : 3

location de matériel
 6 magasins de location et vente de matériel au pied des pistes

parkings
 12 pour une capacité de 8.200 véhicules

aires de pique-nique : 5 sales

aires de garde-skis : 4

aires de consignes : 3

distributeurs automatiques : 3

Naturlandia · été



Activités d'été :

Tobotronc

Le plus long toboggan naturel du monde.

Randonnée

Airtrekk + Tyrolienne

Toboggans d'été: tubby et minitubby

Parcs animaliers

Quads et buggys

excursions guidées.

Tir à l'arc et minigolf

Bumper ball

Autres activités pour les enfants :

Buggy enfant, promenade en poney, atelier peinture sur visage, structures gonflables et trampolines, parc Inuit, circuit jeep à pédales, classe de nature.



Centrale de réservations

Tel.: (+376) 741 463
reserves@naturlandia.ad

Camp Base (cota 1.600 m)

Tel.: (+376) 741 444
info@naturlandia.ad
www.naturlandia.ad

Naturlandia · hiver



Tobotronc (le toboggan naturel le plus long au monde) :

situation

à 8 km de Sant Julià de Lòria

longueur descente/montée

3.550 m / 1.700 m

dénivelé maximal en montée : 60%

dénivelé moyen en descente : 10%

durée moyenne de la montée : 11 min.

vitesse maximale de la descente

34 km/hora



Fiche technique cote 1.600 m:

situation

à 8 km de Sant Julià de Lòria

parkings

8.000 m² (200 places)

premiers secours : 1

magasin : 1

salles d'accueil et informations : 1

bar restaurant : 1

guichet et informations : 2

activités toute l'année

Paintball, minigolf, circuit pour véhicules électriques, TOBOTRONC, tir à l'arc, zona gonflables, trampolines, promenade à poney, baby parc, airtrekk+tyrolienne, circuit de buggies pour les enfants, toboggans de neige tubby et minitubby, mini motoneige et circuit jeep à pédales.

Autres activités que vous ne devez pas laisser échapper



Si vous trouvez que ce n'est pas suffisant, Andorre peut encore vous offrir : du patinage sur glace, et des activités ludiques telles que le karting sur glace ou le ballon-balai, jusqu'à une expérience unique dans le plus grand espace freestyle indoor d'Europe, où vous pourrez essayer le freeski, le skate, le bmx ou le scooter,

que ce soit au niveau débutant ou au niveau grand expert, sans oublier le plus grand centre thermoludique du Sud d'Europe, Caldea et son nouvel espace INUU, une expérience inoubliable, que votre corps appréciera.

Venez et continuez à découvrir la grande offre de loisirs d'Andorre.

75. CALDEA / INUU
76. PALAU DE GEL

77. 360° EXTREM

caldea 
www.caldea.com

CONNECTA AMB ELS TEUS



inuu 
www.inuu.com

DESCONNECTA DEL MÓN

74
75



EL DOMINI TERMAL MÉS GRAN D'EUROPA

Palau de Gel



Un espai on les emocions estan garantides. Veniu amb la família o els amics a divertir-vos practicant diversos esports i activitats trepidants en grup, com ara el patinatge sobre gel, el kàrting sobre gel, l'hoquei sobre gel i el caicac polo, entre d'altres. Poseu-vos en forma a la zona fitness i recobreu les forces amb les delicioses especialitats del nostre restaurant.

Installations :

- Patinoire
- Piscine climatisée avec solarium extérieur
- Fresquiland (piscine à boules pour enfants)
- Gymnase Urban Gym
- Sauna et UVA
- Terrain multisports
- Terrain de squash
- Terrain de tennis
- Restaurant "Fabrica de gel"
- Centre de congrès
 - Salles polyvalentes
 - Salles modulaires
 - Auditorium

Activités :

Activités pour familles, groupes d'amis et couples :

- Patinoire (entrée gratuite pour les moins de 5 ans sous la surveillance d'un adulte)
- Jardin de glace pour les plus petits (de 4 à 9 ans)
- Matches de waterpolo et de kayak polo dans la piscine chauffée
- Anniversaires d'enfants
- Stages sportifs
- Quads pour enfants
- Karting pour enfants

**nous ouvrons tous les jours (sauf le 25/12)*

Activités nocturnes à la patinoire :

- Kart sur glace (pour les plus de 16 ans).
- Ice laser combat (dès 10 ans).
- Matches de hockey ou de ballon-balai
- Matches de curling (pour toute la famille !)
- Disco Gel



Informations générales

Tel.: (+376) 800 840
info@palaudegel.ad
www.palaudegel.ad

360° eXtrem



Centre Freestyle Indoor Andorre

Un espace intérieur pour les amateurs de sport. Profitez toute l'année en famille ou entre amis de nombreux sports et activités, comme sauter sur des trampolines ou vivre l'expérience de sauter en skis ou avec une planche de snowboard et de tomber dans une piscine pleine de blocs de mousse. Et également faire du skate, du vélo dans notre « skatepark » conçu pour tout le monde.

Activités :

- Trampolines
- Rampes pour sauter en vélo, skate, patins...
- Rampes pour sauter en ski et snowboard
- Skatepark
- Location de matériel
- Classes particulières ou en groupe pour s'initier au freestyle
- Anniversaires
- Camps et activités dirigées
- Snack bar avec vue pour profiter des activités



Informations générales

Tel.: (+376) 828 566
info@360extrem.com
www.360extrem.com

Liste d'entreprises d'activités



Si l'une ou plusieurs des activités indiquées dans ce guide vous a plu, rien de mieux que de les découvrir accompagné par d'authentiques professionnels.

Voici la liste de toutes les entreprises qui peuvent vous offrir l'activité que vous recherchez

en vous garantissant d'être entre les mains de guides diplômés et possédant une grande expérience. Que ce soit des activités d'été ou d'hiver, vous trouverez tout ici.

Ne laissez pas échapper l'opportunité et contactez-les!

Été

Randonnée guidée



Ensagents Aventures	(+376) 330 720	www.esportselit.com
Experiència en Muntanya	(+376) 847 888	www.expericiamuntanya.com
Guies Muntanya Adictes	(+376) 343 812	guiesmt@andorra.ad
La Moixera, Ed. Ambiental	(+376) 335 468	lamoixera@andorra.ad
Muntanya Activa	(+376) 331 305	www.muntanyactiva.com
Natura i Aventura	(+376) 349 542	www.naturaiaventura.ad
OT Escaldes-Engordany	(+376) 890 881	oficinaturisme@e-e.ad
OT La Massana	(+376) 835 693	www.lamassana.ad
OT Ordino	(+376) 878 173	ot@ordino.ad
Pas a Pas	(+376) 358 399	www.trekking-andorra.com
Peu de Gat	(+376) 322 993	www.peudegat.com
Xplorand	(+376) 377 029	www.xplorand.com
Tramuntanya	(+376) 342 850	www.tramuntanya.wordpress.com
Vallnord	(+376) 878 000	www.vallnord.com
Naturlandia	(+376) 741 444	www.naturlandia.ad
100% Natura	(+376) 345 705	natura100and@hotmail.com
VSL Sport	(+376) 390 880	www.viusenselimits.com

Alpinisme



Natura i Aventura	(+376) 349 542	www.naturaiaventura.ad
-------------------	----------------	------------------------

Orientation



Ensagents Aventures	(+376) 330 720	www.esportselit.com
Experiència en Muntanya	(+376) 847 888	www.expericiamuntanya.com
Guies Muntanya Adictes	(+376) 343 812	guiesmt@andorra.ad
Muntanya Activa	(+376) 331 305	www.muntanyactiva.com
Natura i Aventura	(+376) 349 542	www.naturaiaventura.ad
La Moixera, Ed. Ambiental	(+376) 335 468	lamoixera@andorra.ad
OT Escaldes-Engordany	(+376) 890 881	oficinaturisme@e-e.ad
Pas a Pas	(+376) 358 399	www.trekking-andorra.com
Bosc Aventura	(+376) 385 077	boscaventurandorra.com
Tramuntanya	(+376) 342 850	www.tramuntanya.wordpress.com
Xplorand	(+376) 377 029	www.xplorand.com
VSL Sport	(+376) 390 880	www.viusenselimits.com

Circuit d'aventure



Bosc Aventura	(+376) 385 077	boscaventuradorra.com
Bosc de Segudet	(+376) 847 888	www.experienciamuntanya.com
Ensagents Aventures	(+376) 330 720	www.esportselit.com
VSL Sport	(+376) 390 880	www.viusenselimits.com

Canyoning



Experiència en Muntanya	(+376) 847 888	www.experienciamuntanya.com
Guies Muntanya Adictes	(+376) 343 812	guiesmt@andorra.ad

Via ferrata



Ensagents Aventures	(+376) 330 720	www.esportselit.com
Experiència en Muntanya	(+376) 847 888	www.experienciamuntanya.com
Guies Muntanya Adictes	(+376) 343 812	guiesmt@andorra.ad
Muntanya Activa	(+376) 331 305	www.muntanyactiva.com
Natura i Aventura	(+376) 349 542	www.naturaiaventura.ad
OT Escaldes-Engordany	(+376) 890 881	oficinaturisme@e-e.ad
Pas a Pas	(+376) 358 399	www.trekking-andorra.com
Peu de Gat	(+376) 322 993	www.peudegat.com

Escalade



Guies Muntanya Adictes	(+376) 343 812	guiesmt@andorra.ad
Natura i Aventura	(+376) 349 542	www.naturaiaventura.ad
OT Escaldes-Engordany	(+376) 890 881	oficinaturisme@e-e.ad
Pas a Pas	(+376) 358 399	www.trekking-andorra.com

Mûr d'escalade



Guies Muntanya Adictes	(+376) 343 812	guiesmt@andorra.ad
Natura i Aventura	(+376) 349 542	www.naturaiaventura.ad

Murs d'entraînement



OT Andorra la Vella	(+376) 750 100	www.andorralavella.ad
OT Encamp	(+376) 731 000	www.encamp.ad
OT Ordino	(+376) 878 173	www.ordino.ad
OT Escaldes-Engordany	(+376) 890 881	www.e-e.ad
Vallnord	(+376) 878 000	www.vallnord.com

Circuit VTT



Desconnecta i aventura't	(+376) 325 599	desconnectaaventurat@andorra.ad
Naturlandia	(+376) 741 444	www.naturlandia.ad
OT Escaldes-Engordany	(+376) 890 881	oficinaturisme@e-e.ad
Vallnord	(+376) 878 000	www.vallnord.com
Tramuntanya	(+376) 342 850	www.tramuntanya.wordpress.com
VSL Sport	(+376) 390 880	www.viusenselimits.com

Location VTT



Ensagents Aventures	(+376) 330 720	www.esportselit.com
Desconnecta i aventura't	(+376) 325 599	desconnectaaventurat@andorra.ad
Càrving Esports	(+376) 850 900	www.carvingsport.com
Apartaments La Neu	(+376) 749 749	www.laneu.com
Naturlandia	(+376) 741 444	www.naturlandia.ad
Tramuntanya	(+376) 342 850	www.tramuntanya.wordpress.com
Picnegre	(+376) 737 720	www.picnegre.com
Viladomat	(+376) 800 600	www.viladomat.com
Vallnord	(+376) 878 000	www.vallnord.com
Esports Rossell	(+376) 837 056	www.esportsrossell.com
Bike park Soldeu	(+376) 891 800	www.bikeparksoldeu.com
Shuski	(+376) 731 530	www.shuski.com
Riders Boutique	(+376) 844 094	
Com nou	(+376) 816 199	www.comnouandorra.com
Commençal	(+376) 737475	www.commenal-store.com

Bike Park



Bike park Soldeu	(+376) 891 800	www.bikeparksoldeu.com
Vallnord Bike Park	(+376) 878 078	www.vallnord.com



Golf



Golf Soldeu (+376) 891 800 www.golfsoldeu.com

Pitch & Putt



El Torrent (+376) 738 613 www.xixerellapark.com

Golf Par 3 (+376) 850 400 www.ordinogolfclub.com

Saut à l'élastique



Experiència en Muntanya (+376) 847 888 www.experienciamuntanya.com

Équitation



Centre Equestre Nòrdic Aventura (+376) 739 500 www.hotelnordic.com

Centre Hípic l'Aldosa (+376) 837 329/325 629 www.hipica-aldosa.com

Naturlandia (+376) 741 444 www.naturlandia.ad

Vallnord (+376) 878 000 www.vallnord.com

Tir à l'arc



Naturlandia (+376) 741 444 www.naturlandia.ad

Vallnord (+376) 878 000 www.vallnord.com

Family park Canillo (+376) 891 800 www.familyparkcanillo.com

Quads



Gicafer (+376) 348 880 www.gicafer.com

Naturlandia (+376) 741 444 www.naturlandia.ad

Vallnord (Quads, Mini-Quads, Fun Quads) (+376) 878 078 www.vallnord.com



Karting



Karting Marc Gené El Tarter (+376) 891 800 www.kartingtarter.com

Vallnord (cars de descens) (+376) 878 000 www.vallnord.com

Buggies



Gicafer (+376) 348 880 www.gicafer.com

Naturlandia (+376) 741 444 www.naturlandia.ad

Vallnord (+376) 878 000 www.vallnord.com

Paintball



Paintball Tokat Andorra (+376) 330 834 tokat@andorra.ad

Naturlandia (+376) 741 444 www.naturlandia.ad

Véhicules chenilles



Gicafer (+376) 351 400 www.gicafer.com

Zerolimits (+376) 645 649 www.zerolimitsand.com

Nordic Walking



La Moixera, Ed. Ambiental (+376) 335 468 lamoixera@andorra.ad

Xplorand (+376) 377 029 www.xplorand.com

Naturlandia (+376) 741 444 www.naturlandia.ad



Vols en hélicoptère



Heliand	(+376) 737 271	www.heliand.com
Vallnord	(+376) 878 000	www.vallnord.com

Múxing



Mushing Pirineus	(+376) 655 889 / 660 501	www.mushingpirineus.com
Vallnord	(+376) 878 000	www.vallnord.com

UNIMOG



Gica'm	(+376) 358 900	www.gicamandorra.com
--------	----------------	----------------------

Pêche



100% Natura	(+376) 345 705	natura100and@hotmail.com
-------------	----------------	--------------------------

4x4



Zerolimits	(+376) 645 649	www.zerolimitsand.com
------------	----------------	-----------------------



Hiver

Nordic Walking



La Moixera, Ed. Ambiental	(+376) 335 468	lamoixera@andorra.ad
Xplorand	(+376) 377 029	www.xplorand.com
Naturlandia	(+376) 741 444	www.naturlandia.ad

Vols en hélicoptère



Heliand	(+376) 737 271	www.heliand.com
Vallnord	(+376) 878 000	www.vallnord.com

Múxing



Mushing Pirineus	(+376) 655 889 / 660 501	www.mushingpirineus.com
Vallnord	(+376) 878 000	www.vallnord.com

Raquettes



Ensagents Aventures	(+376) 330 720	www.esportselit.com
Experiència en Muntanya	(+376) 847 888	www.experienciamuntanya.com
Gicafer	(+376) 351 400	www.gicafer.com
Guies Muntanya Adictes	(+376) 343 812	guiesmt@andorra.ad
La Moixera, Ed. Ambiental	(+376) 335 468	lamoixera@andorra.ad
Muntanya Activa	(+376) 331 305	www.muntanyactiva.com
Natura i Aventura	(+376) 349 542	www.naturaiaventura.ad
Pas a Pas	(+376) 358 399	www.trekking-andorra.com
Peu de Gat	(+376) 322 993	www.peudegat.com
Naturlandia	(+376) 741 444	www.naturlandia.ad
Grandvalira	(+376) 891 800	www.grandvalira.com
Xplorand	(+376) 377 029	www.xplorand.com
Tramuntanya	(+376) 342 850	www.tramuntanya.wordpress.com
Vallnord	(+376) 878 000	www.vallnord.com
100% Natura	(+376) 345 705	natura100and@hotmail.com



Héliski



Vallnord	(+376) 878 000	www.vallnord.com
Experiència en Muntanya	(+376) 847 888	www.experienciamuntanya.com

Motoneige



Gicafer (Arcalís)	(+376) 351 400	www.gicafer.com
Naturlandia	(+376) 741 444	www.naturlandia.ad
Grandvalira	(+376) 891 800	www.grandvalira.com
Vallnord	(+376) 878 000	www.vallnord.com
Nepal Motos	(+376) 325 262	

Ski de montagne



Ensagents Aventures	(+376) 330 720	www.ensagentsaventures.com
Experiència en Muntanya	(+376) 847 888	www.experienciamuntanya.com
Natura i Aventura	(+376) 349 542	www.naturaiaventura.ad
Güies Muntanya Adictes	(+376) 343 812	guesmt@andorra.ad
Pas a Pas	(+376) 358 399	www.trekking-andorra.com

Construction d'igloos



Pas a Pas	(+376) 358 399	www.trekking-andorra.com
Experiència en Muntanya	(+376) 847 888	www.experienciamuntanya.com
Gicafer	(+376) 351 400	www.gicafer.com
La Moixera, Ed. Ambiental	(+376) 335 468	lamoixera@andorra.ad
Muntanya Activa	(+376) 331 305	www.muntanyactiva.com
Grandvalira	(+376) 891 800	www.grandvalira.com
Ensagents Aventures	(+376) 330 720	www.esportselit.com
Naturlandia	(+376) 741 444	www.naturlandia.ad



Freeride experience



Experiència en Muntanya	(+376) 847 888	www.experienciamuntanya.com
Grandvalira	(+376) 891 800	www.grandvalira.com

Formation ARVA/PALA/SONDA



Muntanya Activa	(+376) 331 305	www.muntanyactiva.com
Natura i Aventura	(+376) 349 542	www.naturaiaventura.ad
Experiència en Muntanya	(+376) 847 888	www.experienciamuntanya.com
Pas a Pas	(+376) 358 399	www.trekking-andorra.com
Güies Muntanya Adictes	(+376) 343 812	guesmt@andorra.ad
Grandvalira	(+376) 891 800	www.grandvalira.com
Ensagents Aventures	(+376) 330 720	www.esportselit.com

Paintball



Paintball Tokat Andorra	(+376) 330 834	tokat@andorra.ad
Grandvalira	(+376) 891 800	www.grandvalira.com
Naturlandia	(+376) 741 444	www.naturlandia.ad

UNIMOG



Gica'm	(+376) 358 900	www.gicamandorra.com
--------	----------------	----------------------

Véhicules chenilles



Gicafer	(+376) 351 400	www.gicafer.com
Zerolimits	(+376) 645 649	www.zerolimitsand.com

Production d'articles de vêtements de montagne



468 km ²	www.468km2.com
---------------------	----------------

Ski de fond



Naturlandia	(+376) 741 444	www.naturlandia.ad
-------------	----------------	--------------------

Informations générales

Indicatif international

 +376 Codi Internacional

Appels depuis Andorre à l'étranger

Belgium: +32

Netherlands: +31

España: +34

Portugal: +351

France: +33

Russia: +7

Germany: +49

United Kingdom: +44

Entités

Association de guides de montagne d'Andorre (AGAMA)

Tel. (+376) 358 399

Fédération andorrane d'alpinisme (FAM)

Tel. (+376) 890 384

Club pyrénéen d'Andorre (CPA)

Tel. (+376) 722 240

Números de téléphones utiles

Police : Bureau : (+376) 872 000 - Urgences : 110

Pompiers : Bureau : (+376) 800 020 - Urgences : 118

Hôpital Nostra Senyora de Meritxell : (+376) 871 000

Service des Urgences Médicales (Sum) : 116

Information téléphonique nationale : 111

Information téléphonique internationale : 119

Information horaire : 157

Information touristique (appel gratuit depuis la France) : 0805 080329

Information de trafic et les conditions routières : (+376) 1802 1802 -

Depuis la France: (+376) 848 884

Servei Català de Trànsit: (+34) 902 400 012

Inforoute Ariège: (+33) 561 02 75 75

Services

Météo

www.meteo.ad

Liens Internet



www.facebook.com/andorraworld



twitter.com/andorraworld_ad



www.youtube.com/andorraworld



[instagram.com/andorraworld](https://www.instagram.com/andorraworld)



www.pinterest.com/andorraworld

Réseau des offices de tourisme d'Andorre

www.visitandorra.com

Canillo

Av. St. Joan de Caselles

AD100 Canillo

Tel. (+376) 753 600

vdc@canillo.ad

www.turismecanillo.ad

www.facebook.com/TurismeCanillo

Encamp

Plaça del consell 1

AD200 Encamp

Tel. (+376) 731 000

turisme@encamp.ad

www.encamp.ad

Funicamp

Av. François Mitterrand 87

AD200 Encamp

Tel. (+376) 834 011

turismefunicamp@encamp.ad

El Pas de la Casa

Av. del Consell General

AD200 El Pas de la Casa, Encamp

Tel. (+376) 755 100

turismepas@encamp.ad

Ordino

Travessia d'Ordino, 11

AD300 Ordino

Tel. (+376) 878 173

ot@ordino.ad · www.ordino.ad

La Massana

Plaça de les Fontetes

AD400 La Massana

Tel. (+376) 835 693

turisme@comumassana.ad

www.lamassana.ad

Andorra la Vella

Plaça de la Rotonda

AD500 Andorra la Vella

Tel. (+376) 750 100

info@oficinaturisme.ad

www.andorralavella.ad

Sant Julià de Lòria

Plaça Laurèdia

AD600 Sant Julià de Lòria

Tel. (+376) 744 045

turisme@comusantjulia.ad

www.santjulia.ad/turisme

Escaldes-Engordany

Pl. Santa Anna

AD700 Escaldes-Engordany

Tel. (+376) 890 881

oficinaturisme@e-e.ad

www.e-e.ad

Office de tourisme à l'étranger

Madrid

Alcalá, 73

28009 Madrid

Tel.: (+34) 91 431 74 53

infomad@andorra.es

www.visitandorra.com

Lisboa. Embaixada do Principado

de Andorra em Portugal

Rua do Possolo, 76, 2º

1350-251 Lisboa

Tel.: (+351) 21 391 37 40

embaixada@andorra.pt

www.visitandorra.com

Téléchargez Andorra GO! Planifiez votre escapade en Andorre et profitez de nombreuses promotions toute l'année.




Téléchargez ALPIFY, l'application de sécurité qui permet à l'utilisateur, en cas d'urgence, d'envoyer sa position exacte aux équipes de sauvetage.



Collection guides

Téléchargez ici toutes les guides et profitez de votre séjour en Andorre



 **Andorra**
www.visitandorra.com

 andorraworld

