


































-  La rivière prend sa source à Courmont (02) à 40 km de Silly la Poterie,
-  De Silly la Poterie à Mareuil / Ourcq, l'Ourcq est dit « canalisé »,
-  Le canal de l'Ourcq commence à Mareuil / Ourcq

La RandOurcq : de Port aux Perches à la base de l'OCCS = 94,55 kms		
Villes traversées	PK et écluses	
 Silly la Poterie	PK 108,05 : Port aux Perches PK 107,7 : passerelle de Silly la Poterie	Lundi 10,85 km
 Ferté-Milon	PK 104,7 : écluse de la Ferté-Milon	
 Marolles	PK 102,43 : écluse de Marolles	
 Bourneville	PK 99,7 : écluse de la Queue d'Ham	
 Mareuil / Ourcq	PK 97,2 : écluse de Mareuil (bivouaque, attention aux moustiques)	
 Neufchef		Mardi 49,7 km
 Varinfroy		
 Ocquerre		
 Lizy / Ourcq		
 Congis / Théroutanne	Usine élévatoire de Villers-Les-Rigault PK 73,1	
 Varreddes	PK 64,73 : écluse de Varreddes	
 Poincy		
 Meaux	PK 54,91 : écluse de Saint-Lazare (entrée de Meaux, suivie du « pont des Roms »	
 Villenoy	PK 47,5 : écluse de Villenoy (bivouaque, attention aux garde-pêches)	
 Vignely	PK 40,37 : écluse de Vignely	Mercredi 34 km
 Trilbardou	Usine élévatoire de Trilbardou - PK 38	
 Charmentray		
 Fresne / Marne	PK 32,9 : écluse de Fresne	
 Claye-Souilly		
 Villeparisis		
 Tremblay en France		
 Villepinte		
 Sevrans	PK 13,6 : Passerelle de Sevrans PK 13,5 : Base de OCCS PK 13,41 : écluse de Sevrans	

-  Passage de 9 écluses avec portage de kayaks chargés à block !
-  Environ 95 km à proposer sur 3 jours pleins minimum (avec entraînement préalables)
-  Toutes les écluses possèdent de beaux espaces pour bivouaquer !
-  Il faut s'alléger au maximum et prévoir 2 paires de roues pour le portage !
-  Il faut prévoir au minimum, 1,5 l d'eau pour boire par personne et par jour !
-  Il faut prévoir au minimum, 0,75 l d'eau par personne et par jour pour la cuisine et petit déj. !
-  Il faut prévoir change sec et chaud pour la nuit, crème solaire et anti-moustique !

Les communes baignées par le canal
 (information <http://www.aufildelourcq.org/panorama/communes.php>)

<i>Commune</i>	<i>PK*</i>	<i>Population - année</i>	<i>Code INSEE</i>	<i>Longueur rives</i>
PARIS 19ème	0,0	188 415 - 2010	75056	4 600 m.
Génériques et hors canal	0,0	- 2010	99999	
PANTIN	3,0	54 464 - 2010	93055	4 054 m.
BOBIGNY	5,0	47 855 - 2010	93008	5 878 m.
NOISY-LE-SEC	7,0	39 949 - 2010	93053	1 226 m.
BONDY	8,0	53 934 - 2010	93010	3 076 m.
LES-PAVILLONS-SOUS-BOIS	10,0	21 972 - 2010	93057	3 246 m.
AULNAY-SOUS-BOIS	11,3	82 778 - 2010	93005	2 590 m.
SEVRAN	13,5	50 225 - 2010	93071	6 640 m.
VILLEPINTE	16,4	35 931 - 2010	93078	1 680 m.
TREMBLAY-EN-FRANCE	17,0	34 744 - 2010	93073	3 440 m.
VILLEPARISIS	19,0	22 296 - 2010	77514	3 470 m.
GRESSY	24,0	916 - 2010	77214	720 m.
MESSY	25,0	1 100 - 2010	77292	2 600 m.
CLAYE-SOUILLY	27,4	11 190 - 2010	77118	9 700 m.
FRESNES-SUR-MARNE	31,9	658 - 2010	77196	4 054 m.
CHARMENTRAY	35,0	264 - 2010	77094	3 904 m.
TRILBARDOU	38,0	646 - 2010	77474	4 400 m.
VIGNELY	40,3	259 - 2010	77498	3 200 m.
ISLES-LÈS-VILLENROY	42,0	915 - 2010	77232	7 680 m.
VILLENROY	47,0	4 209 - 2010	77513	6 600 m.
MEAUX	48,0	52 540 - 2010	77284	20 800 m.
TRILPORT	59,0	4 922 - 2010	77475	2 500 m.
POINCY	60,0	738 - 2010	77369	6 000 m.
VARREDDES	65,0	1 889 - 2010	77483	12 600 m.
CONGIS-SUR-THÉROUANNE	70,0	1 975 - 2010	77126	8 450 m.
ISLES-LES-MELDEUSE	73,5	784 - 2010	77231	2 900 m.
LIZY-SUR-OURCQ	77,0	3 780 - 2010	77257	9 600 m.
MAY-EN-MULTIEN	80,0	889 - 2010	77283	18 500 m.
VARINFROY	89,0	241 - 2010	60656	7 200 m.
NEUFHELLES	93,0	374 - 2010	60448	1 950 m.
MAREUIL-SUR-OURCQ	97,0	1 599 - 2010	60380	11 400 m.
MAROLLES	101,0	678 - 2010	60385	7 400 m.
LA-FERTÉ-MILON	104,0	2 388 - 2010	02307	5 800 m.
SILLY-LA-POTERIE	108,0	136 - 2010	02718	4 000 m.

Information complète avec divers plans avec PK sur :
<https://api-site.paris.fr/images/79662>