

















# NOGENT-le-Roi - Cyclotourisme

## " POTEAU-du-Vallot "

Circuit ref : C060-NO-09  
Distance : 61.5 kms / dénivelé : xxxm

Route	Localité	Kms Part.	Kms Tot.
	<b>NOGENT-le-Roi – Ancienne gare ( Départ )</b>	0.0	
D116	<b>Prendre dir. Chaudon</b> Carrefour D306.2  dir. Ruffin	3.0	<b>3.0</b>
D306.2	<b>RUFFIN</b> ⇨   ( L : 700m / Maxi : 7% )	0.5	<b>3.5</b>
D306.2	<b>BRECHAMPS</b> ⇨ dir. Croisilles   ( L : 600m / Maxi : 6% )	1.5	<b>5.0</b>
D306	<b>CROISILLES</b> ⇨	3.5	<b>8.5</b>
D306.2	<b>FONTAINE</b> ⇨	2.5	<b>11.0</b>
D152.8	Carrefour D152  dir. Mérangele	1.0	<b>12.0</b>
D152	<b>MERANGLE</b> ⇨  // <b>GERMAINVILLE</b> 	3.5	<b>15.5</b>
D136	<b>SERVILLE</b> ⇨ dir. Abondant	3.5	<b>19.0</b>
D147	<b>ABONDANT</b> // Carrefour D21.4 ⇨ Carrefour D147.2  dir. St Georges-Môtel	4.5	<b>23.5</b>
D147.2	Carrefour D928  dir. Anet	3.0	<b>26.5</b>
D928	<b>POTEAU-du-Vallot</b>  dir. Marcilly-s-Eure	3.5	<b>30.0</b>
D21.7	<b>Les CHRISTOPHES</b> ⇨	2.0	<b>32.0</b>
D21.7	Carrefour D116 	2.0	<b>34.0</b>
D116	<b>Le GUE-des-Grues</b> ⇨	3.5	<b>37.5</b>
D116	<b>MONTREUIL</b> ⇨	2.0	<b>39.5</b>
D928	<b>FERMAINCOURT</b>  et ⇨	2.0	<b>41.5</b>
D116	<b>CHERISY</b> // Feu tricolore ⇨	3.5	<b>45.0</b>
D116	<b>MEZIERES-en-Drouais</b> 	2.5	<b>47.5</b>
D116	<b>MAUZAIZE</b> ⇨	6.5	<b>54.0</b>
D116	<b>MORMOULINS</b> 	2.0	<b>56.0</b>
D116	<b>CHAUDON</b> ⇨ dir. Nogent-le-Roi ( Centre ville )	1.0	<b>57.0</b>
D983	Rond-point piscine  dir. Ancienne gare	3.0	<b>60.0</b>
	<b>NOGENT-le-Roi – Maison des associations ( Arrivée )</b>	1.5	<b>61.5</b>