
















NOGENT-le-Roi - Cyclotourisme

” St ARNOULT-des-Bois ”

Circuit ref : C080-SO-06
Distance : 79.5 kms / dénivelé : xxxm

Route	Localité	Kms Part.	Kms Tot.
	NOGENT-le-Roi – Ancienne gare (Départ) dir Maintenon par la grande route	0.0	
	 A la sortie de Nogent dir. Néron	1.5	1.5
D104	NERON  ▲▲ (L : 900m / Maxi : 6%)	5.0	6.5
D136	BOUGLAINVAL ⇨ ▲▲ (L : xxx / Maxi : x%)	4.5	11.0
D134.9	BERCHERES-la-Maingot  	5.0	16.0
D134	St GERMAIN-la-Gâtine ⇨	2.0	18.0
D134.9	FRESNAY-le-Gilmert ⇨	3.5	21.5
D121.9	BAILLEAU-l'Evêque ⇨ dir. St Aubin-des-Bois Carrefour D939 ⇨	4.0	25.5
D121	St AUBIN-des-Bois // Carrefour D24 	3.0	28.5
D24	FONTAINE-la-Guyon ⇨	4.0	32.5
D24	St ARNOULT-des-Bois	4.0	36.5
	2 ^{ème} à  dir. Billancelles / Guimonvilliers / Pontgouin		
D1.5	Carrefour D23 ⇨	2.5	39.0
D1.5	BILLANCELLES 	2.5	41.5
D125	Le CHARMOY-Gontier 	3.0	44.5
D140.7	Carrefour D24 ⇨	2.5	47.0
D140.7	Le ROUVRAY 	0.5	47.5
D133	FAVIERES ⇨	1.5	49.0
D133	Carrefour D23 ⇨	1.0	50.0
D133	GATELLES 	4.0	54.0
D139	Le MAGE // Carrefour D939 ⇨	1.0	55.0
D139.4	ECUBLE ⇨	2.5	57.5
D134	BILHEUX  	1.0	58.5
D138.2	ACHERES 	4.5	63.0
D26.1	FADAINVILLE ⇨	3.0	66.0
D26.1	Le PEAGE // Carrefour D854  	1.5	67.5
D325.3	BOUCONVILLE ⇨	2.5	70.0
D325.3	ORMOY ⇨	3.5	73.5
D26	NOGENT-le-Roi – Maison des associations (Arrivée)	6.0	79.5