














NOGENT-le-Roi - Cyclotourisme

“ St GEORGES-s-Eure ”

Circuit ref : C070-SO-04
Distance : 73.5 kms / dénivelé : xxxm

Route	Localité	Kms Part.	Kms Tot.
	NOGENT-le-Roi – Ancienne gare (Départ) dir Maintenon par la grande route	0.0	
	 A la sortie de Nogent dir. Néron	1.5	1.5
D104	NERON ⇨ ▲▲ (L : 650m / Maxi : 5%)	5.0	6.5
D104	FEUCHEROLLES ⇨	2.0	8.5
D104	Carrefour D148  ▲▲ (L : xxxm / Maxi : x%)	2.0	10.5
D148	St CHERON-des-Champs ⇨	2.5	13.0
D148	CHALLET ⇨ dir. Clévilliers	2.5	15.5
D148	CLEVILLIERS  dir. Vérigny Carrefour D121 ⇨	4.0	19.5
D148	GONVILLE ⇨	1.0	20.5
D148	Le LUAT // A l'entrée fourche à 	2.0	22.5
D148	DANGERS ⇨ // Traverser la D939	2.0	24.5
D125.2	GENAINVILLIERS ⇨	2.5	27.0
D125.2	FONTAINE-la-Guyon // Carrefour D24 ⇨ Fourche à la sortie  dir. St Luperce	2.0	29.0
D121.4	Carrefour N23 ⇨ dir. St Luperce	4.0	33.0
D121	St LUPERCE  dir. St Georges-s-Eure	1.0	34.0
D114.1	St GEORGES-s-Eure	3.0	37.0
	 dir. Cintray / St Aubin-des-Bois		
D123	Carrefour N23 ⇨ dir. Cintray / St Aubin-des-Bois	2.5	39.5
D123	CINTRAY ⇨	1.0	40.5
D123	St AUBIN-des-Bois   dir. Bailleau-l'Evêque	3.0	43.5
D121	BAILLEAU-l'Evêque ⇨	3.0	46.5
D121	SENARMONT ⇨ Fourche 	2.0	48.5
D134.9	FRESNAY-le-Gilmert ⇨	2.0	50.5
D134.9	St GERMAIN-la-Gâtine ⇨ Passer au-dessus N154 Rond-point 	3.0	53.5
D854	Carrefour D26  dir. Nogent-le-Roi	9.5	63.0
D26	ORMOY // Rond-point 2 ^{ème}  dir. Nogent-le-Roi	4.5	67.5
D26	NOGENT-le-Roi – Maison des associations (Arrivée)	6.0	73.5